

Modtaget

8 FEB. 1980

Vejle amtsråd

Anmelder: Fredningsnævnet
for Vejle amts
nordlige frednings-
kreds

087-Thyregod By-5a

K E N D E L S E

På ovennævnte ejendom tilhørende Give kommune er det nedenfor beskrevne fortidsminde beskyttet i henhold til naturfredningslovens § 48.

Fortidsmindet er efter de foreliggende oplysninger en middelalderlig teglovn, der fremtræder i landskabet som en græsgroet høj, ca. 18 m i diameter, med en lav udløber i sydøstlig retning.

Højen er beliggende i parkagtige omgivelser, bevokset med løvtræer og buske.

Arealet er omfattet af partiel byplanvedtægt nr. 15 for et boligområde syd for Thyregod by.

Efter aftale på møde den 26/9 1978 med fredningsnævnet for Vejle amts nordlige fredningskreds er den i naturfredningslovens § 53 anførte beskyttelseszone ændret, således at den omfatter et areal, der beskrives således:

Det på vedhæftede kort (bilag 6) omkring højen skraverede område, der mod vest afgrænses af østsiden af vejen A - B, mod syd af den fremtidige omkørselsvej, mod øst af matr. nr. 4 b, mod nord af matr. nr. 5 æ, dog således, at det vest for matr. nr. 5 æ og 5 ab skraverede areal ud til den planlagte 12 meter brede vej er indbefattet.

Ovennævnte mindesmærke, 2208.34 på kortet, må ikke fjernes, udjævnes, ændres eller beskadiges ved gravning, pløjning, beplantning, bebyggelse eller henlæggelse af jord, sten, og affald, eller på nogen anden måde forstyrres.

På arealet, der udlægges som grønt område, må ikke opføres eller anbringes bygninger incl. skure, master, tårne o.lign. Fremføring af luftledninger hen over arealet er ikke tilladt.

Arealet må ikke benyttes til henstilling eller henlæggelse af køretøjer, beboelsesvogne, maskiner, materiel eller materialer af nogen art eller bruges som parkeringsplads, campingplads eller lignende.


Affald må ikke henkastes på arealet og dette skal vedligeholdes i rimelig god tilstand.

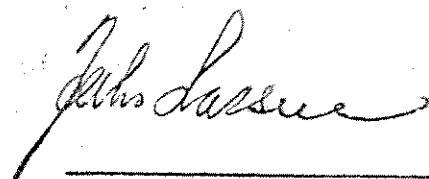
Motorkørsel indbefattet knallertkørsel er forbudt bortset fra kørsel i forbindelse med vedligeholdelse.

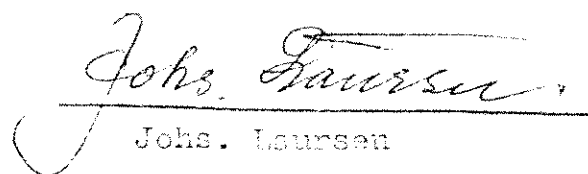
Vesentlige ændringer af terræn og bevoksning og af arealets status iøvrigt samt den egentlige planlægning for området, herunder med hensyn til stiforbindelser skal forelægges fortidsmindeforvaltningen og fredningsnævnet til godkendelse.

Deklarationen vil være at tinglyse i henhold til naturfredningslovens § 64, således at den er bindende for ejer og indehaver af andre rettigheder over ejendommen uden hensyn til, hvornår en sådan ret er stiftet.

Brocksby, den 23/1/1980


J. J. Bek
formand
NATURFREDNINGSNÆVNET FOR
VEJLE AMT - NORDSØE KNEJEN
c/o DUMMEHOLM 5346 BRALDSTRUP


Johs. Larsen


Johs. Laursen

kl. 15,00

Tirsdag den 26. september 1978/afholdt Fredningsnævnet for
Vejle Amts nordlige Fredningskreds møde i Thyregod.

Nævnet bestod af formanden dommer J.J. Bek, Brødstrup, amtsråds-
medlem gårdejer Johs. Larsen, Jerlev og fredningsmedlem for Give kom-
mune gårdejer Johs. Laursen, Lindet.

Der foretoges:

nr. 45/77 Forhandling vedrørende en gravhøj eller
andet fortidsminde på matr. nr. 5 a Thyre-
god by og sogn, der er omfattet af partiel
byplanvedtægt nr. 15.

Der fremlagdes:

1. Skrivelse af 22.3.1977 fra fredningsstyrelsen, fortidsmindefor-
valtningens kontor i Jylland.
2. Genpart af skrivelse af samme dato fra samme til Give kommune.
3. Genpart af skrivelse af 31.3.1977 fra Give kommune til Fortids-
mindeforvaltningen.
4. Skrivelse af 28.6.1977 fra Give kommune.
5. Partiel byplanvedtægt nr. 15.
6. Kort til partiel byplanvedtægt nr. 15.

For fredningsstyrelsen (fortidsmindeforvaltningen) mødte museums-
inspektør Kunwald, Århus.

For Fredningsplanudvalget for Vejle Amt mødte forstkandidat Biil-
mann.

For Give kommune mødte bygningsinspektør Hastrup og formanden for
ejendomsudvalget Otto Brødsgård.

For Danmarks Naturfredningsforening mødte Poul Erik Jensen, Svalevej
5, Thyregod.

Inspektør Kunwald meddelte, at den pågældende høj efter de oplysninger
der forelå, var en middelalderlig teglovn, der var et efter naturfrednings-
lovens § 48 beskyttelsesværdigt fortidsminde, for hvilket der principielt
gjaldt en beskyttelseszone på 100 meter fra højfoden i henhold til lovens

§ 53.

Det må dog anses forsvarligt at tilpasse beskyttelseszonen efter byplanvedtægten, ifølge hvilken det pågældende areal er udlagt som grønt område.

Danmarks Naturfredningsforenings repræsentant oplyste, at højens omgivelser, der hovedsagelig er bevokset med gamle egetræer, omkring århundredskiftet har været samlingssted for egnens befolkning til kulturelle møder.

De mødte var med fredningsnævnets medlemmer enige om, at beskyttelseszonen efter naturfredningslovens § 53 afgrænses til at omfatte det på kortet bilag 6 omkring højen skraverede område, der mod vest afgrænses af linien A - B, mod syd af den fremtidige omkørselsvej, mod øst af matr. nr. 4 b, mod nord af matr. nr. 5 æ, dog således, at det vest for matr. nr. 5 æ og 5 ab skraverede areal ud til den planlagte 12 meter brede vej er indbefattet.

Det er en betingelse for ændringen af beskyttelseszonen, at Give kommune som ejer af arealet underskriver og lader tinglyse deklaration, i overensstemmelse med retningslinier som inspektør Kunwald vil stille kommunen, og blandt andet indeholdende bestemmelser om, at væsentlige ændringer af status, navnlig af bevoksningen og terrænet, og den egentlige planlægning for området, derunder med hensyn til stiforbindelser, skal forelægges fortidsmindeforvaltningen og fredningsnævnet til godkendelse.

Give kommune vil foretage planlægningen i samråd med lokalhistorisk arkiv.

Sagen udsat til udfærdigelse af deklaration.


J.J. Bek.

AL/38

GENPART III

Fredningsplanudvalget for Vejle Amt

til underretning under henvisning

til fremsendelse

gcb

Akt: Skab nr.
(udfyldes af dommerkantoren)

gat

g_a

Rids i 1:1000 over del af
Thyregod by og sogn
Nørvang herred, Vejle amt

Udtærdiget til brug ved
tinglysning af partiel by-
planvedtægt nr. 15 i Give
kommune for et boligom-
råde syd for Thyregod by.

Vejle den 14.4.1977

Ernst Holten
Landinspektør

Signaturforklaring:
[hatched box] grønne områder
[dotted line] områdebegrænsning

10_a

5_a

vandlidende
delvis bevokset
Regnvandsbassin R=1000
R=

10,00 m br. vej

12,00 m br. vej

Fremtidig omkørselsvej

R=1000
R=

E

B

A

5_a

1977 d. 14/4. 2. attesteres herved. Vejle

Jens Bo - Johs Kløch
Landinspektør I/S
Vejle
i nr. 175177

