

Miljøministeriet
Fredningsstyrelsen
Arnsøgade 13 · 1256 København K
Telefon (01) 11 95 65

Dato 15. november 1978

J.nr. F 53-972
(Bedes anført i svarskrivelsen)

105_VorkBy_16a_m.A.

Fredningsplanudvalget for
Vejle amt
Amtets kontorhus
Damhaven 12
7100 Vejle

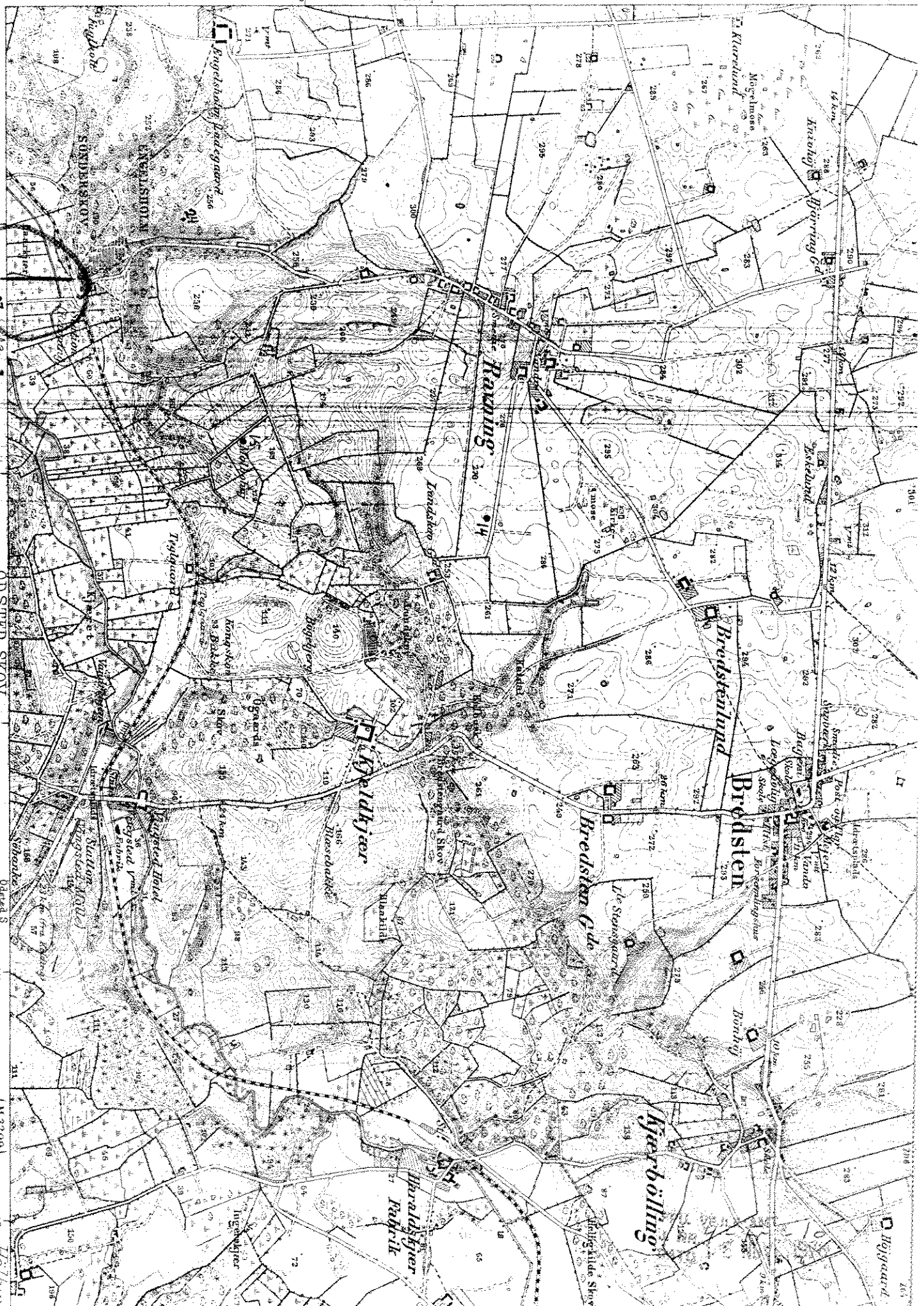
I fortsættelse af brev af 26. september 1978, fremsendes hermed kopi af deklARATION og tinglysningsrids vedr. vikingetidsbrokonstruktion i Ravning Enge (reg. nr. 3109:27).

Med venlig hilsen

Kirsten Christiansen
Kirsten Christiansen

FPU, VEJLE AMT
J. NR. 4-10
DATO 15 NOV. 1978

til Jule : til registrering - nr. 601.
med tillige papirer 8000 i
Landsarkivet - 14. 11. 78



MAALEBORDSBLAD
Marts 1898. Revidt 1908. Rejsevisningen 1944

MB 5109

ODSTED SKOV 12

1 : 20 000

(M 3209)

Holten

(I KØBENNÅVN KVARTER) AT VORK BY,
eller (i de sønderjydske landsdele) bd. og bl. i tingbogen. Egtved sogn, just.m. cirkl. 16/6 1941.)
art. nr., ejerlav, sogn. Vejle amt.

Gade og hus nr.:

Anmelder:
Fredningsstyrelsen, København.
J. nr. F. 53-972

25803 * 11. SEP. 1978

Genpart.

På ovennævnte ejendom, tilhørende Hr. Carl Ole Møller,
Østerlund, Vork, 7100 Vejle.

er det nedenfor beskrevne fortidsminde beskyttet i henhold til naturfredningslovens § 48.

mb. 3109:27

Vikingetidsbro i Ravning enge.

De under nuværende jordoverflade eksisterende levn af vikingetidsbrokonstruktionen i Ravning enge må ikke beskadiges, ændres eller på nogen anden måde forstyrres.
Det fredede areal, der er under landbrugsmæssig dyrkning, strækker sig i en 10 meter bred bræmme fra nord til syd midt gennem marken.
Det fredede areal må dyrkes på samme måde som hidtil forudsat der ikke anvendes jordbundsløsnere eller foretages anden form for dyb jordbearbejdning, f. eks. dybdepløjning.

den 7. september 1978 p.d.v.

FREDNINGSTYRELSEN
Fortidsmindeforvaltningen
AMALIEGADE 13
1256 KØBENHAVN K

Kirsten-Elizabeth Høgsbro

Til tingfynsdommeren i Vejle by- og herredsrret, retskreds 54

Idet fredningsstyrelsen fremsender originaldokumentet og nærværende genpart af dette vedrørende matr. nr. 16 a af Vork by, Egtved sogn, skal man anmode om notering i tingbogen, samt om originaleksemplarets henlæggelse i ejendommens akt og genpartens tilbagesendelse til fredningsstyrelsen med påtegning om, at notering er sket, jfr. Justitsministeriets cirkulære af 16. juni 1941.

Fredningsstyrelsen, den 7. september 1978

Kirsten-Elizabeth Høgsbro
Kirsten-Elizabeth Høgsbro

FPU. VEJLE AMT 110
J. NR. 9-F-110
DATO 16 NOV. 1978

Justitsministeriets genpartipapir. Til lejekontrakter, servitutdokumenter o. l., fortsættelse af dokumenter, fortegnelse over pantsatte genstande o. l. (vedr. fast ejendom)

(i København kvarter) 15 a af Ravning
eller (i de sønderjydske lands- by, ingen stempelafgift
dele) bd. og bl. i tingbogen, Bredsten sogn, (jvf. just.m. cirkl. 16/6 1941.)
art. nr., ejerlav, sogn, Egtved kommune
Gade og hus nr.: Vejle amt.

(udfyldes af dommerkontoret)

25800 * 11.SEP.1978

Anmelder:
Fredningsstyrelsen, København.
J. nr. F. 53-972

Genpart.

På ovennævnte ejendom, tilhørende Gårdejer J. Hindhede Olsen,
Tingager, Ravning, 7182 Bredsten.
er det nedenfor beskrevne fortidsminde beskyttet i henhold til naturfredningslovens § 48.

mb. 3109:27

Vikingetidsbro i Ravning enge.

De under nuværende jordoverflade eksisterende levn af vikin-
getidsbrokonstruktionen i Ravning enge må ikke beskadiges,
ændres eller forstyrres på nogen måde.
Det fredede areal, der er under landbrugsdyrkning, omfatter
en ca. 7 meter bred bræmme langs vestskellet til matr. nr.
1 a af Ladegård og Søgård, Nørup sogn.
Det fredede areal må dyrkes på samme måde som hidtil, forud-
sat der ikke anvendes jordbundslesnere eller foretages anden
form for dyb jordbearbejdning, f, eks, dybdepløjning.

FREDNINGSSTYRELSEN den 7. september 1978 p.u.v.
Fortidsmindeforvaltningen
AMALIEGADE 13
1256 KØBENHAVN K
Kirsten-Elizabeth Høgsbro
antikvær

Til tinglysningsdommeren i Vejle by- og herredsret, retskreds 54

Idet fredningsstyrelsen fremsender originaldokumentet og nærværende genpart af dette vedrørende
matr. nr. 15 a og ~~15 b~~ Revning by, Bredsten sogn,
skal man anmode om notering i tingbogen, samt om originaleksemplarets henlæggelse i ejendommens akt
og genpartens tilbagesendelse til fredningsstyrelsen med påtegning om, at notering er sket, jfr. Justitsmini-
steriets cirkulære af 16. juni 1941.

FPU. VEJLE AMT - 10
J. NR. 4 -
DATO 16 NOV. 1978

Fredningsstyrelsen, den 7. september 1978
Kirsten-Elizabeth Høgsbro
Kirsten-Elizabeth Høgsbro

Justitsministeriets genpartsspor. Til lejekontrakter, servitutdokumenter o. l., forstøtelse af dokumenter, fortegnelse over pantsatte genstande o. l. (vedr. fast ejendom)

Mtr. nr., ejerlav, sogn: matr. nr. 1 d ~~stempel~~ ~~000~~
(i København kvarter) af Ladegård og Sogård, Nørup sogn,
eller (i de sønderjydske lands- Segård, (jvf. just.m. cirkl. 16/6 1941.)
dele) bd. og bl. i tingbogen, Rørup sogn,
art. nr., ejerlav, sogn. Egtved kommune,
Vejle amt.

Akt: Skab nr. 22
Ludfvices af dommerkontoret

Gade og hus nr.:

Anmelder:

Fredningsstyrelsen, København.

J. nr. F. 53-972

25802 *11.SEP.1978
Genpart.

På ovennævnte ejendom, tilhørende Grosserer Jens Lund Olsen,
Ravningvej 32, Ravning, 7182 Bredsten.

er det nedenfor beskrevne fortidsminde beskyttet i henhold til naturfredningslovens § 48.

mb. 3109:27

Vikingetidsbro i Ravning enge.

De under nuværende jordoverflade eksisterende levn af vikin-
getidsbrokonstruktionen i Ravning enge må ikke beskadiges,
ændres eller på nogen anden måde forstyrres.

Det fredede areal, der er under landbrugsmæssig dyrkning,
forløber i en 10 meter bred bræmme midt gennem marken fra
nord til syd.

Det fredede areal må dyrkes på samme måde som hidtil, for-
udsat der ikke anvendes jordbundsløsnere eller foretages an-
den form for dyb jordbearbejdning, f. eks. dybdepløjning.

FREDNINGSTYRELSEN den 7. september 1978 p.d.v.
Fortidsmindeforvaltningen
AMALIEGADE 13
1256 KØBENHAVN K

Kirsten-Elizabeth Høgsbro
antikvar

Til tinglysningsdommeren i Vejle by- og herredsret, retskreds 54.

Idet fredningsstyrelsen fremsender originaldokumentet og nærværende genpart af dette vedrørende
matr. nr. 1 d af Ladegård og Sogård, Nørup sogn,
skal man anmode om notering i tingbogen, samt om originaleksemplarets henlæggelse i ejendommens akt
og genpartens tilbagesendelse til fredningsstyrelsen med påtegning om, at notering er sket, jfr. Justitsmini-
steriets cirkulære af 16. juni 1941.

FPU. VEJLE AMT 10
J. NR. 4-11
DATO 6 NOV. 1978

Fredningsstyrelsen, den 7. september 1978

Kirsten-Elizabeth Høgsbro

Justitsministeriets genpartpapir. Til lejkontrakter, servituddokumenter o.l., fortsættelse af dokumenter, fortegnelse over pantsatte genstande o.l. (vedr. fast ejendom)

matr. nr. 1 a,
(i København kvarter) af Ladegård og Ingen stempelafgift
eller (i de sønderjydske landsdele) bd. og bl. i tingbogen, Søgård, (jvf. just.m. cirkl. 16/6 1941.)
art. nr., ejerlav, sogn, Nørup sogn,
Egtved kommune,
Vejle amt.

ANM. 5480
(udfyldes af dommerkontoret)

Gade og hus nr.:

Anmelder:
Fredningsstyrelsen, København.
J. nr. F. 53-972

25799 * 11. SEP. 1978
Genpart.

På ovennævnte ejendom, tilhørende Proprietær Aage Boye,
Åbildgård, 7182 Bredsten.

er det nedenfor beskrevne fortidsminde beskyttet i henhold til naturfredningslovens § 48.

mb. 3109:27

Vikingetidsbro i Ravning enge.

De under nuværende jordoverflade eksisterende levn af vikingetidsbrokonstruktionen i Ravning enge må ikke beskadiges, ændres eller på nogen anden måde forstyrres.
Det fredede areal, der er under landbrugsmæssig dyrkning, omfatter en 3 meter bred bræmme langs østskellet til matr. nr. 15 a og 4 a af Ravning by, Bredsten sogn.
Det fredede areal må dyrkes på samme måde som hidtil, forudsat der ikke anvendes jordbundsløsnere eller foretages anden form for dyb jordbearbejdning, f. eks. dybdepløjning.

FREDNINGSTYRELSEN
Fortidsmindeforvaltningen den 7. september 1978 p.d.v.
AMALIEGADE 13
1256 KØBENHAVN K

Kirsten-Elizabeth Høgsbro
antikvar

Til tinglysningsdommeren i Vejle by- og herredsret, retskreds 54

Idet fredningsstyrelsen fremsender originaldokumentet og nærværende genpart af dette vedrørende matr. nr. 1 a af Ladegård og Søgård, Nørup sogn, skal man anmode om notering i tingbogen, samt om originaleksemplarets henlæggelse i ejendommens akt og genpartens tilbagesendelse til fredningsstyrelsen med påtegning om, at notering er sket, jfr. Justitsministeriets cirkulære af 16. juni 1941.

Fredningsstyrelsen, den 7. september 1978

Kirsten-Elizabeth Høgsbro
Kirsten-Elizabeth Høgsbro

FPU. VEJLE AMT 110
J. NR. 4-110
DATO 1 E NOV. 1978

Bestillingsformular

Justitsministeriets genpartipapir. Til højre kontrakter, servituddokumenter o. l., fortsættelse af dokumenter, fortegnelse over pantsatte genstande o. l. (vedr. fast ejendom)

(i Københavns kvarter)
eller (i de sønderjydske landsdele) bd. og bl. i tingbogen.
Ingen stempelafgift
(jvf. just.m. cirkl. 16/6 1941.)
Ravning by, matr.nr. 4^a
Bredsten sogn (Egtved kommune)
Vejle amt

Gade og hus nr.:

Anmelder:
Fredningsstyrelsen, København.
J.nr. F. 53-972
KEH/gk

Genpart.

25987 * 13.SEP.1978

På ovennævnte ejendom, tilhørende gårdejer Hans S. Hansen, Bredstenlundvej, Ravning pr. 7182 Bredsten

er det nedenfor beskrevne fortidsminde beskyttet i henhold til naturfredningslovens § 48.

mb. 3109:27 Vikingetidsbro i Ravning Enge

De under nuværende jordoverflade eksisterende levn af vikingetidsbrokonstruktionen i Ravning Enge må ikke beskadiges, ændres eller forstyrres på nogen måde.

Det fredede areal, der er under landbrugsdyrkning, omfatter en ca. 7 meter bred bræmme langs vestskellet til matr.nr. 1^a af Ladegård og Søgård, Norup sogn.

Det fredede areal må dyrkes på samme måde som hidtil, forudsat der ikke anvendes jordbunds løsere eller foretages anden form for dyb jordbearbejdning, f.eks. dybdepløjning.

den 12. september 1978

p.d.v.

Til tinglysningsdommeren i retskreds nr. 54, Vejle by- og herredsret

Idet fredningsstyrelsen fremsender originaldokumentet og nærværende genpart af dette vedrørende matr. nr. 4^a af Ravning by, Bredsten sogn, skal man anmode om notering i tingbogen, samt om originaleksemplarets henlæggelse i ejendommens akt og genpartens tilbagesendelse til fredningsstyrelsen med påtegning om, at notering er sket, jfr. Justitsministeriets cirkulære af 16. juni 1941.

FPU, VEJLE AMT
J. NR. 4 - R - 10
DATO 16 NOV. 1978

Fredningsstyrelsen, den 12. september 1978

p.d.v.

Kirsten-Elizabeth Hogsbro
Kirsten-Elizabeth Hogsbro

Fu 02-4 b

Justitsministeriets genpartopapir. Til lejekontrakter, servituddokumenter o. l., fortsættelse af dokumenter, fortegnelse over pantsatte genstande o. l. (vedr. fast ejendom)

1007VIDES AT DOMMERKONTRAKT

(i Købennavn kvarter) Egtved sogn
eller (i de sønderjydske landsdele) bd. og bl. i tingbogen, Egtved kommune,
art. nr., ejerlav, sogn. Vejle amt.
Ingen stempelafgift (jvf. just.m. cirkl. 16/6 1941.)

Gade og hus nr.:

Anmelder:
Fredningsstyrelsen, København.
J. nr. F. 53-972

25801 *11.SEP.1978

Genpart.

På ovennævnte ejendom, tilhørende Fiskeriejer Hans Pedersen, Ravningsvej 15, Vork, 6040 Egtved, er det nedenfor beskrevne fortidsminde beskyttet i henhold til naturfredningslovens § 48.

mb. 3109:27

Vikingetidens bro i Ravningsenge.

De under nuværende jordoverflade eksisterende levn af vikingetidens brokonstruktionen i Ravningsenge må ikke beskadiges, ændres eller på nogen anden måde forstyrres. Det fredede areal, der benyttes som fiskedambrug, strækker sig i en 10 meter bred bræmme fra nord til syd gennem de på denne ejendom beliggende damme og dæmninger. Det fredede areal må fortsat benyttes som fiskedambrug, forudsat der ikke iværksættes sådanne foranstaltninger, som kan medføre, at mindesmærket berøres.

FREDNINGSTYRELSEN
Fortidsmindeforvaltningen
AMALIEGADE 13
1256 KØBENHAVN K

den 7. september 1978 p.d.v.

Kirsten-Elizabeth Høgsbro
antikvar

Til tinglysningsdommeren i Vejle by- og herredsret, retskreds 54.

Idet fredningsstyrelsen fremsender originaldokumentet og nærværende genpart af dette vedrørende matr. nr. 13 i af Vork by, Egtved sogn, skal man anmode om notering i tingbogen, samt om originaleksemplarets henlæggelse i ejendommens akt og genpartens tilbagesendelse til fredningsstyrelsen med påtegning om, at notering er sket, jfr. Justitsministeriets cirkulære af 16. juni 1941.

Fredningsstyrelsen, den 7. september 1978
Kirsten-Elizabeth Høgsbro
Kirsten-Elizabeth Høgsbro
FRIE AMT - 10
NR. 4 - 10
DATO 16 NOV. 1978

Fu 02-4 b

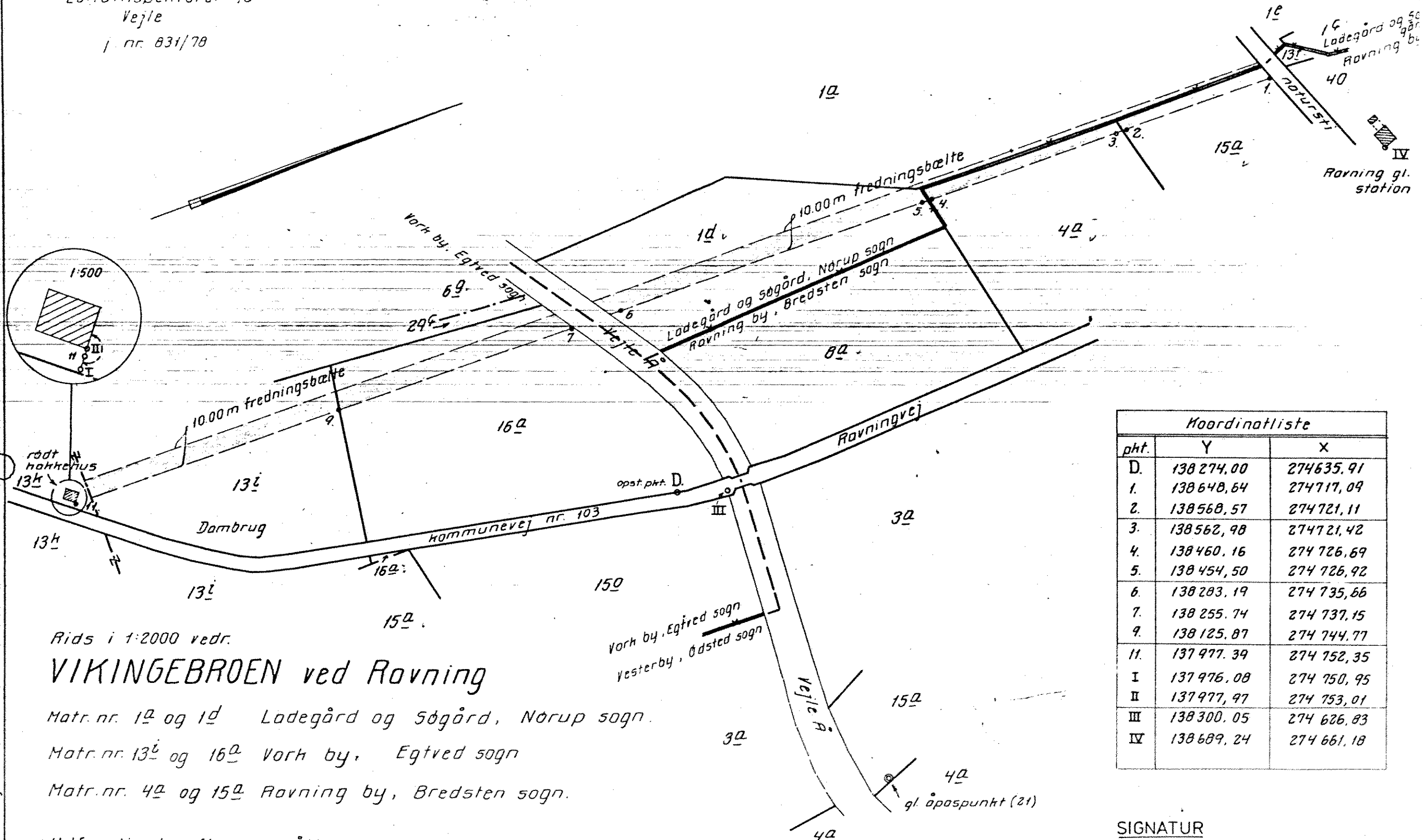
Bestillingsformular G

Jensen & Kjeldskov A/S København

Jens Bo - Johs Kloch
Landinspektør i/s
Vejle
j. nr. 831/78

Akt: Skab nr.
(udfyldes af dommerkontoret)

Matr. nr. 13^h og 16^a
 Vork by, Egtved sogn, Jerlev herred,
 Vejle amt.
 Matr. nr. 12^a og 14^d
 Ladegård og Søgård
 Nørup sogn,
 Bredsten sogn, Tørrild
 herred,
 Vejle amt.
 Matr. nr. 4^a og 15^a
 Ravning by,
 Bredsten sogn,
 Vejle amt.
 1978
 attesteres herved
 J. B. Kloch
 Landinspektør
 Bestillings
 formular
 Y - 2 floj




Koordinatliste		
pkt.	Y	X
D.	138 274,00	274 635,91
1.	138 648,64	274 717,09
2.	138 568,57	274 721,11
3.	138 562,98	274 721,42
4.	138 460,16	274 726,69
5.	138 454,50	274 726,92
6.	138 283,19	274 735,66
7.	138 255,74	274 737,15
9.	138 125,87	274 744,77
11.	137 977,39	274 752,35
I	137 976,08	274 750,95
II	137 977,97	274 753,01
III	138 300,05	274 626,83
IV	138 689,24	274 661,18

Rids i 1:2000 vedr.
VIKINGEBROEN ved Ravning
 Matr. nr. 12^a og 14^d Ladegård og Søgård, Nørup sogn.
 Matr. nr. 13^h og 16^a Vork by, Egtved sogn
 Matr. nr. 4^a og 15^a Ravning by, Bredsten sogn.

Udfærdiget efter opmåling i anledning af tinglysning
 af deklaration om det herpå viste 10,00 m brede bælte
 over ovenstående matr. nre.

Vejle, den 11-10-1978
 Jens Bo
 Landinspektør

SIGNATUR
 o₂: pkt. koordineret i G.I. system
 areal der ønskes fredet
 10,00m

Pkt. 1, 2, 3, 4, 5, 6, 7, 9 og 11 markerer østlige side af fredningsbælte. Punkterne er afmærket med jernrør med orangemalet top.
 Pkt. I, II, III og IV er lokale fikspunkter afmærket med henholdsvis søm i asfalt - hushjørne - træplæk og hushjørne