

Stempel-og behyrfri i h. t.
l. nr. 140 af 7. maj 1937 § 33.

139 Tirsbæk Hgd - la - Im - mfl

Fredningsdeklaration.

Underkrevne ejer af Tirsbæk hovedgaard kammerherre, hofjægermester Frode de Neergaard bestemmer herved, at den gamle kampestenmur i parken og dyrehaven, henholdsvis på matr. nr. 1a og 1b af Tirsbæk Hovedgaard, Hngør sogn, fredes.

Denne kampestenmur, der er indtegnet på et af landinspektør Harald Ernstsen udfærdiget kort, der vedhæftes, og hvoraf en kalle vedhæftes den genpart af deklarationen, som opbevares i ejendommens akt på dommerkontoret, og som væsentligst består af store sten og er opført til forskellige tider, må herefter ingensinde nedbrydes helt eller delvist, ligesom der ikke må fjernes sten fra muren.

Den til enhver tid værende ejer af Tirsbæk skal være forpligtet til at frede og opretholde stensuren.

Denne deklaration må tinglyses som hæftelse på matr. nr. 1a og 1b af Tirsbæk Hovedgaard tillige med de matr. are., i forbindelse med hvilke de udgør en fast ejendom, med oprykkende prioritet efter den godset nu påhvilende gæld, og idet der med hensyn til servituter og lignende henvises til ejendommens blad i tingbogen, hvorved bemærkes, at ingen af disse er i strid med fredningen.

Fredningen er frivillig, og der ydes intet vederlag.

Påtaleberettiget er fredningsnævnet for Vejle amt eller den institution, som eventuelt ved senere lovgivning måtte overtage nævnets funktioner.

Tirsbæk, den 13. februar 1952.

Frode Neergaard.

God-

Kendsa i henhold til lov nr. 140 af 7. maj 1937.

Fredningsnævnet for Vejle amt, den 14. februar 1952.

P. n. v.

C. Rudbeck.

Indført i dagbogen for retskreds nr. 47, Bjerre og
Halling herreder med Voer og Hia herreder samt
Stensballegaard Birk, den 16. februar 1952.

Lyst: Tingbog: Bd. Engom Bl: 3

Akt: Skab R Nr. 309.

Lyst på la, lb, lc, ld, le, lf, lg Tirsbæk,
Engom sogn.

C. Rudbeck.

l. 140/1937.

§ 14^{II} 2 kr. oo øre.
skriver: to kroner.

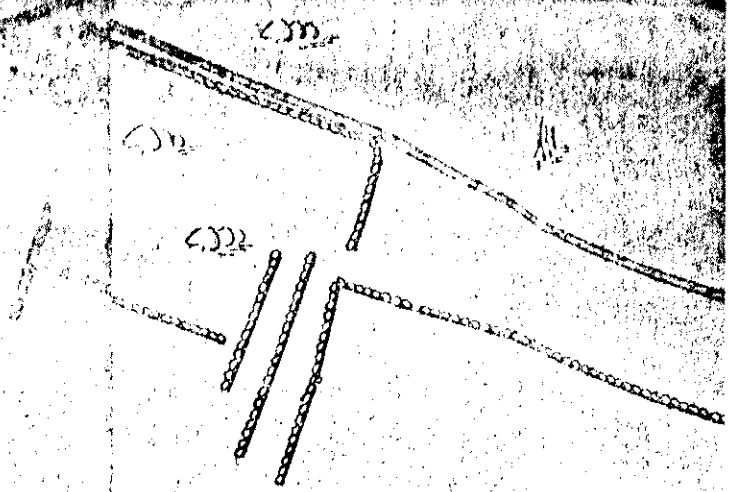
KME/SH

Udskriftens rigtighed bekræftes.

d. 3/3 - 1952.


P. n. v.


Rudbeck



Faint handwritten text, possibly a list or notes, with several bullet points.

*Part
Mat. Nr. 19*





Part
No. 19

100

101

102

103

104

105

106

107

108

109

110

111

112

113

114

115

116

117

118

119

120

121

122

123

124

125

126

127

128

129

130

131

132

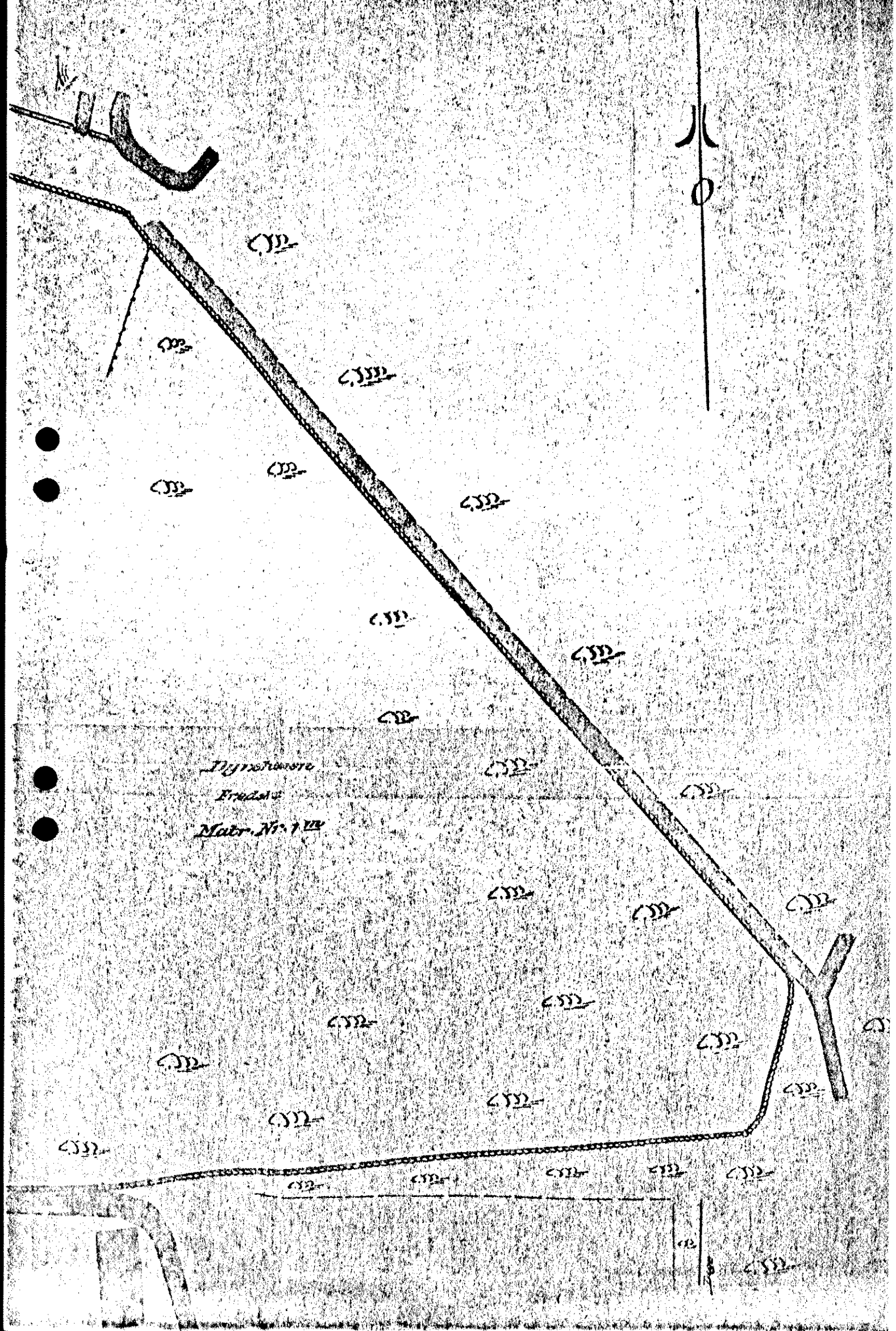
133

134

135

Donneren / Djerre Matting m. H. Mat.

Handwritten signature



Rekvirent:

Bestillingsnr.:

Bestillingsdato:

Deres j.nr.:

UDSKRIFT

af

DOKUMENTER FOR VEJLE CIVILRET



CIVILRETEN I VEJLE, d. 9/6-1997

H. Nielsen
O.m.

445916 01 0001.2252 09.06.97 RA
70400-00000/97 100.00 K

MODTAGE

Udskriften skal være kasseafstemplet

17 JUNI 1997

Justitsministeriets genpartpapir. Til skøder, skadesløsbreve, kvitteringer, til udsættelse og andre påtegninger m. m. (vedr. fast ejendom).

Tirsbæk, den 17. februar 1937

Mtr. nr., ejerlav, sogn: la m. Tirsbæk sogn
(i København kvarter)
eller (i de sønderlydske landsdele) hd. og bl. i tingbogen, art. 25, ejerlav, sogn.

Akt: Skab nr. 309
(udfyldt af dommerkontoret)

Engom sogn.

Købers
Kreditors } bopæl:

Stempel- og gebyrfri i h. t. l. nr. 140 af 7. maj 1937 § 33.

Gade og hus nr.:

Anmelders navn og bopæl (kontor):

Stempel- og gebyrfri i h. t. l. nr. 140 af 7. maj 1937 § 33.

Fredningsnævnet for

Vejle amt. Stempel: kr. src.

Fredningsdeklaration.

Underskrevne ejer af Tirsbæk Hovedgaard kammerherre, hofjægermester Arde de Neergaard, bestyrer herved, at den gamle kampestenmur i parken og dyrehaven, henholdsvis på matr. nr. la og lm af Tirsbæk Hovedgaard, Engom sogn, fredes.

Denne kampestenmur, der er indtegnet på et af landinspektør Harald Eyrnstsen udfærdiget kort, der vedhæftes og hvoraf en kalke vedhæftes den genpart af deklarationen, som opbevares i ejendommens akt på dommerkontoret, og som væsentligst består af store sten og er opført til forskellige tider, må herefter ingensinde nedbrydes helt eller delvist, ligesom der ikke må fjernes sten fra muren.

Den til enhver tid værende ejer af Tirsbæk skal være forpligtet til at frede og opretholde stensmuren.

Denne deklaration må tinglyses som hæftelse på matr. nr. la og lm af Tirsbæk Hovedgaard tillige med de matr. nre., i forbindelse med hvilke de udgør en fast ejendom, med oprykkende prioritet efter den godset nu påhvillende gæld, og idet der med hensyn til servituter og lignende henvises til ejendommens blad i tingbogen, hvorved bemærkes, at ingen af disse er i strid med fredningen.

Fredningen er frivillig, og der ydes intet vederlag.

Påtaleberettiget er fredningsnævnet for Vejle amt eller den institution, som eventuelt ved senere lovgivning måtte overtage

Bestillingsformater

D

Jensen & Kjeldsen, A/S, København.

nævnets funktioner.

Tirsbæk, den 13. februar 1952.

Frøde Næssgaard . m . n

Frøde Næssgaard

Godkendes i henhold til lov nr. 140 af 7. maj 1937.

Fredningsnævnet for Vejle amt, den 14. februar 1952.

P. n. v.

Fredningsnævnet

for

Vejle amt

C. Rudbeck.

KMT/BT.

Indført i Dagbogen for Retakreds Nr. 47, Bjerre og

16 FEB. 1952

16 FEB. 1952

Indført i Dagbogen for Retakreds Nr. 47, Bjerre og

16 FEB. 1952

16 FEB. 1952

16 FEB. 1952

16 FEB. 1952

16 FEB. 1952

16 FEB. 1952

16 FEB. 1952

16 FEB. 1952

16 FEB. 1952

16 FEB. 1952

16 FEB. 1952

16 FEB. 1952

16 FEB. 1952

16 FEB. 1952

16 FEB. 1952

16 FEB. 1952

16 FEB. 1952

16 FEB. 1952

16 FEB. 1952

16 FEB. 1952

16 FEB. 1952

16 FEB. 1952

16 FEB. 1952

16 FEB. 1952

16 FEB. 1952

16 FEB. 1952

16 FEB. 1952

16 FEB. 1952

16 FEB. 1952

16 FEB. 1952

16 FEB. 1952

16 FEB. 1952

16 FEB. 1952

16 FEB. 1952

16 FEB. 1952

16 FEB. 1952

16 FEB. 1952

16 FEB. 1952

16 FEB. 1952

16 FEB. 1952

16 FEB. 1952

16 FEB. 1952

16 FEB. 1952

16 FEB. 1952

16 FEB. 1952

16 FEB. 1952

16 FEB. 1952

16 FEB. 1952

16 FEB. 1952

16 FEB. 1952

16 FEB. 1952

16 FEB. 1952

16 FEB. 1952

t-Genpart er nøjagtig Genpart af det originale Kort vedrører Ejendommen

af *Thyrsbek Hovedgrund* attesteres herved.

Justitsministeriets Genpartkalkuleret. Til Kort.

Ugite d. *27-5-* 19 *57* Navn: *Landmesteren*

Landmesteren
Thyrsbek Hovedgrund
 Ejendoms Ejer, Heltzings Herred, Sjælland
 Opmålt og udfærdiget (Maj 1957)
 Harald Frandsen
 Landmester

Justitsministeriet
(Udvalgt af Landmesteren)

