



Finn Wittendorf
Nr. Egsgårdvej 8
7323 Give

Modtaget
- 9 SEP. 1997
Vejle amtsråd

TEKNISK FORVALTNING

Holtum A°

Dato
8. september 1997

J.nr.
06.01.03

Dok.nr.
58nedsiv.doc

Sagsbehandler
Carl H- Jørgensen

Direkte tlf. 79711158

Tilladelse til etablering af nedsivningsanlæg

Der gives hermed tilladelse til etablering af nedsivningsanlæg på Nr. Egsgårdvej 8, som vist på vedlagte kortudsnit, dateret den 4. september 1997.
(Matr. nr. 3 d, Svindbæk by, Thyregod)

Denne tilladelse erstatter tilladelse af 4. juli 1996, hvor der er givet tilladelse til afledning af spildevand til dræn.

Begrundelsen for ændring til nedsivning er, at der ved tilsyn, den 5. september, er konstateret at dræneene ikke er vandførende, idet de er fyldt med sand, og at grundvandet er ca 175 cm under terræn

Betingelser for tilladelsen:


- Anlægget skal udføres i henhold til Dansk Ingeniørforenings normer, og skal laves af en autoriseret kloakmester, der ved arbejdets afslutning indsender en attesteret og revideret tegning, så vi kan se, hvad det er, der er lavet
- Al spildevand skal ledes gennem en bundfældningstank på mindst 2 m³, før nedsivningen.

Tilladelsen er givet efter miljøministeriets bekendtgørelse nr. 310 af 25. april 1994.

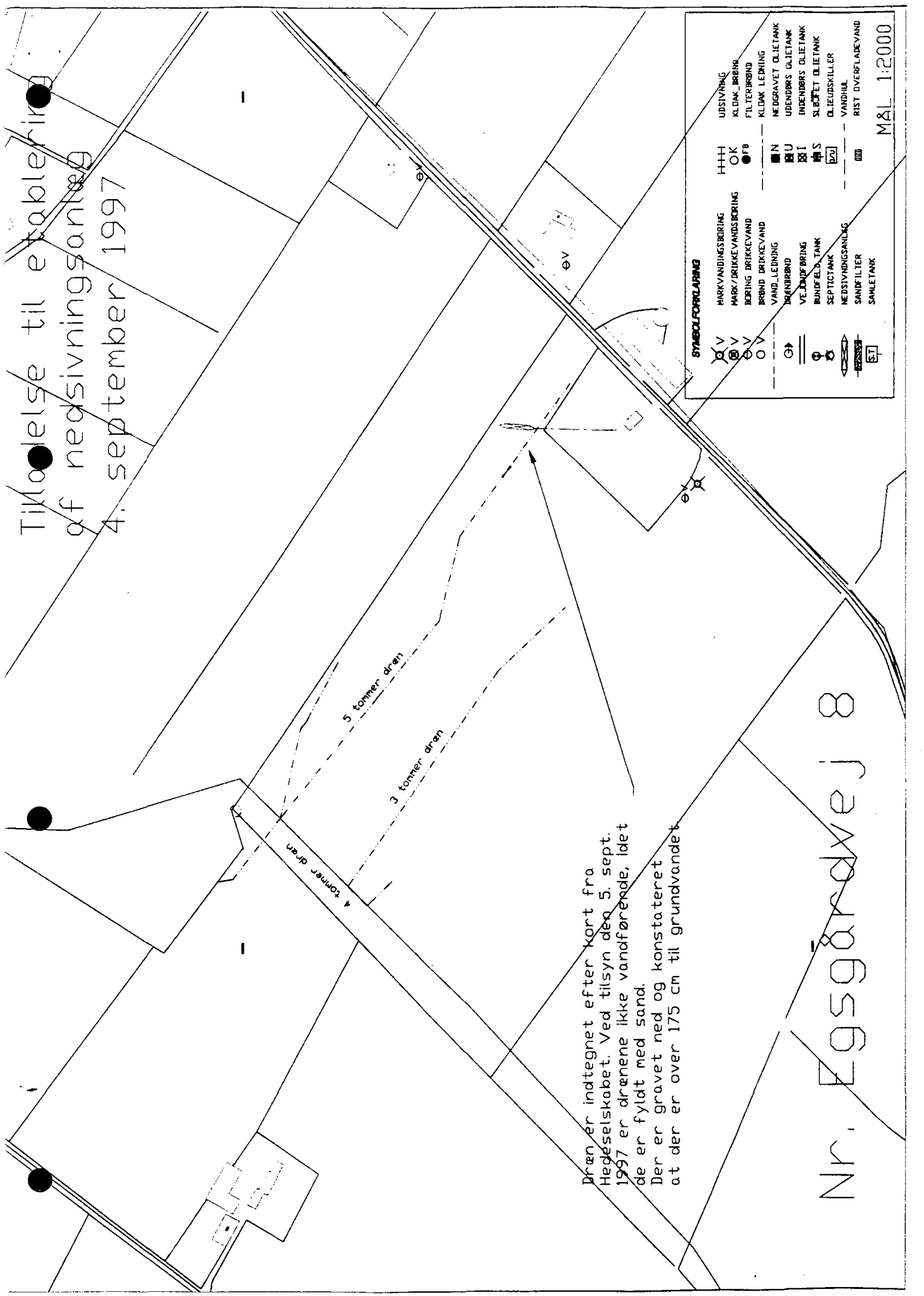
Efter samme bekendtgørelse er der givet dispensation til en afstand på 140 meter mellem nedsivning og vandforsyningsanlæg.

Dispensationen er givet efter samråd med Gitte Jensen og Bo Utrup fra Vejle Amt.

Med venlig hilsen .


Carl H. Jørgensen
teknisk assistent

Tilføje til etablering af nedslivningsanlæg 4. september 1997



Dræn er indtegnet efter kort fra Hedselskabet. Ved tilsyn den 5. sept. 1997 er drørene ikke vandførende, idet de er fyldt med sand. Der er gravet ned og konstateret at der er over 175 cm til grundvandet.

Nr. Esgårdsvej 8

MÅL 1:2000

MEDELSKABET

Miljø- og Energidivisionen

Jegstorpvej 96 A

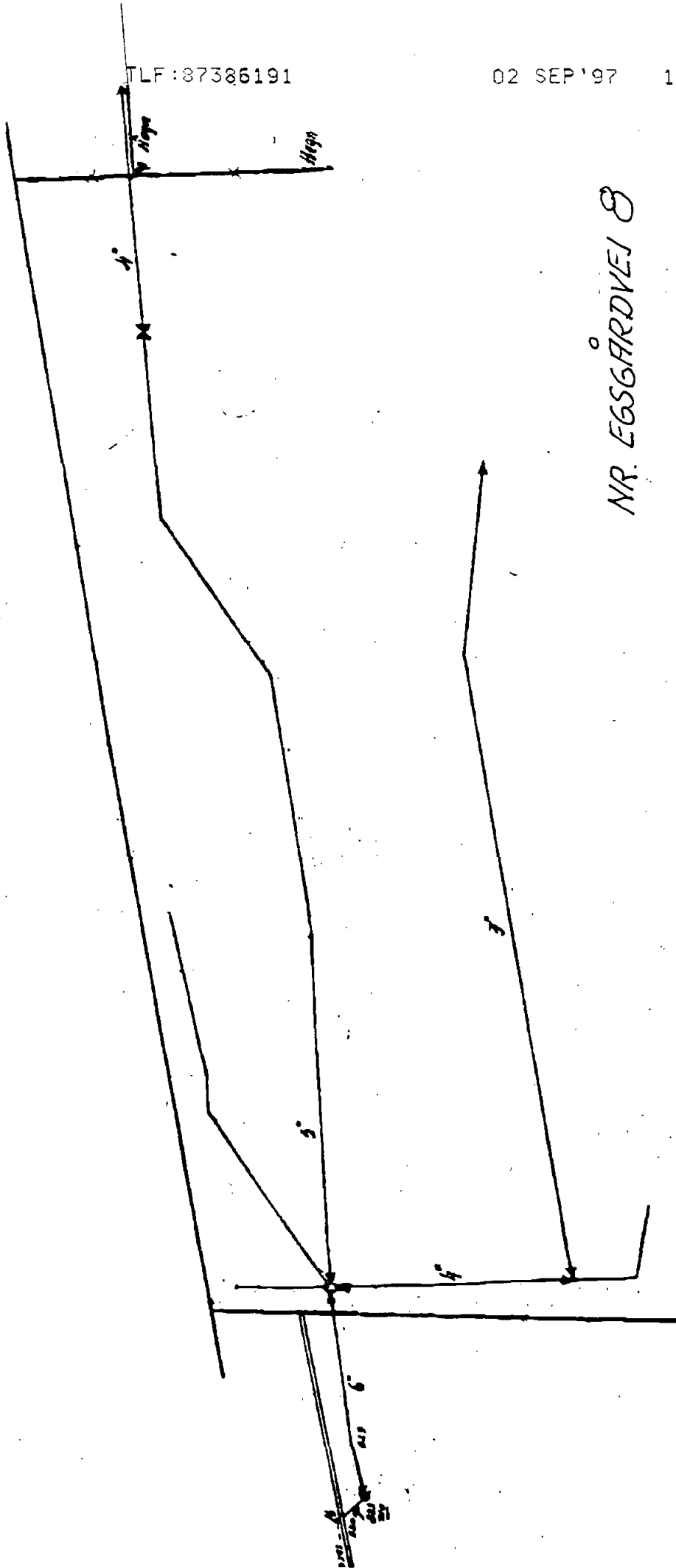
8361 Hælsøager

Tlf. 87 38 61 66 - Fax 87 38 61 99



Esgaard

Dj og Soga - Nørreng Herred - Veile Aast.



NR. EGGÅRDVEJ 8



*I Tegningen d. 5/9. 97 er rørene
 skibe vandførende. de er på plads m. sand
 og grundvandet er ca 1m. under. rørene
 d. / 194
 Drømningen udført 1947
 Grundvandet ca 175-180 cm.
 under rørene.*

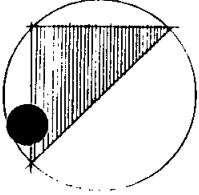
Hedelselskabet garanterer ikke
 for målestøthed, manglende fjour-
 tering og ledningernes nøjagtige
 placering.

Karl H. Sørensen

ning

de

te



3 x 12m Sivedræn

FORDELERBRØND

RØR MELLEM RENSEBRØND
OG FORDELERBRØND SYNET
DEN 5. SEPT. 97. Carl Høj.
NEDSIVNING SYNET DEN
8. SEPT. 97. Carl Høj.

Aut. Kloakmester
THORWILDT PEDEBSEN
Jacob Østergaard A/S
Hjortsvangen 44
7323 Give

RENSEBRØND

TSIX TANK 1000 L

OVERLØBETSK OLIETANK
1200 L

ANDEORING

HANDELS-ENTREPRØR- OG BYGGERMAÆT
JACOB ØSTERGAARD A/S
HUORTSVANGEN 44 · 7323 GIVE
TLF. 75 73 52 00

MÅL 1:500

BLÅKART FORHOLD 01.07.1996
VÆR EKSOGARBEJDET S. 7323 GIVE