

**VEJLE AMTSKommUNE**

Forvaltningen for teknik og miljø
Damhaven 12, 7100 Vejle. Tlf. 05 83 53 33

Motorvejskontoret
Postbox 529

DK-8660 Skanderborg

sagsbehandler	Toke Larsen	
lokal nr.	5410	initialer TLA/iep
dato	27 NOV. 1987	177
journalnr.	9-03-1-2-82	

Tilladelse til udledning af vejvand fra hovedlandevej nr. 366, Juelsmindevejens forlængelse - motorvejskontorets j.nr. 64-2-7-1-0

Motorvejskontoret har den 19. august 1987 søgt om udledningstilladelse til udledning af vejvand fra Juelsmindevejens forlængelse, der udføres samtidig med motorvejsstrækningen, etape 64, Vejle N - Horsens N.

Der søges om tilladelse til udledning af vejvand fra 2 bassiner med udløb til hhv. grøft til Bjørnkær grøft og til Gesager å nord for Bredal. Bassinerne forsinker, så der max. udledes 5 l/sek.

Motorvejskontoret har den 26. november 1987 telefonisk oplyst, at øvrige forhold omkring udledningerne er afklarede med Vejle kommune.

Amtskommunens bemærkninger

Bjørnkær grøft og det pågældende sted i Gesager å er i recipientkvalitetsplanen målsat B₃ : Karpefiskevand.

De ansøgte udledninger til de 2 vandløb skønnes ikke at være til hinder for at målsætningerne kan opfyldes. Dels er der tale om små vandmængder, dels vil forurenende stoffer tilbageholdes i bassinerne.

Amtskommunens afgørelse

./.
Amtskommunen meddeler hermed tilladelse til udledning af regnvand til Bjørnkær grøft og Gesager å, som beskrevet på vedlagte bilag. Tilladelsen er givet på betingelse af, at bassinerne i fornødent omfang renses for slam, så bundfældige stoffer tilbageholdes, og ikke kommer i vandløbene.

9-03-1-2-82

Ankevejledning

Afgørelsen kan påklages til Miljøstyrelsen gennem amtskommunen af den, til hvem afgørelsen er rettet, Embedslægeinstitutionen, enhver, der må antages at have en individuel, væsentlig interesse i sagens udfald samt af klageberettigede foreninger og organisationer i overensstemmelse med miljøbeskyttelseslovens § 74, stk. 2-7.

Afgørelsen vil blive offentligt bekendtgjort, og klagefristen er 4 uger fra tidspunktet for bekendtgørelsen, der vil finde sted i Ugeavisen/Vejle Posten og Vejle Amts Folkeblad.

Med venlig hilsen

Toke Larsen

Toke Larsen

9-03-1-2-82

Kopi til:

Embedsløgeinstitutionen
Vedelsgade 17 A
7100 Vejle

Miljøstyrelsen
Strandgade 29
1401 København K

Arbejdstilsynet
Enghavevej 2
Postboks 43
7100 Vejle

Danmarks Naturfredningsforening
Frederiksberg Runddel 1
2000 København V

Arbejderbevægelsens Erhvervsråd
Reventlowgade 14
1651 København V

Danmarks Sportsfiskerforbund
v/Børge Christensen
Worsåesgade 1
7100 Vejle

Forbrugerrådet
Købmagergade 7
1150 København K

Vejle kommune
Teknisk forvaltning
Kirkegade 25
7100 Vejle

MK
Ref. 1 UTM
2 til spv.reg.

VEJLE AMTSKOMMUNE

Vejle kommune

AFSTRØMNINGSOMRADE: Byholm å

VANDLØB: Bjørnkær grøft og Gesager å

RECIPIENTKVALITETSMÅLSÆTNING: B₂

UDLEDNING FRA OVERLØBSBYGVÆRKER/SEPARAT OVERFLADEVANDSUDLEDNING:

Udløbsnr.	Art udledn.	Rensning	Max. udledning l/s	Dato for godkendelses ikrafttræden	Bemærkninger
1.	SE	B,S	5	27 NOV. 1987	Regnvandbassin over vandløbet
2.	SE	B,S	5	27 NOV. 1987	

GENERELT:

Tilladelserne til udledning af overfladevand er givet under forudsætning af, at recipientkvalitetsplanens målsætninger kan overholdes. Er dette ikke tilfældet kan amtskommunen kræve tilladelserne revideret.

SYMBOLFORKLARING:

ART UDLEDNING: OV = Overløbsbygværk
SE = Separat overfladevandsudledning

RENSNING: - = Ingen rensning
R = Rist
S = Skumbrædt
B = Bundfældning
O = Olieudskiller
A = Andet



VEJLE AMTSKommune

Forvaltningen for teknik og miljø
Damhaven 12 · 7100 Vejle · Telf. 05835333




Journal nr.:

9-03-1-2-82

Bilag nr.:

2

Signaturer:

-  Godkendt udløb af overfladevand
-  Godkendt udløb fra overfaldsbygværk
-  Godkendt spildevandsudløb

Udsnit af GI-kort

Mål:

1:25.000

Dato:

27 NOV. 1987

Reproduceret med Geodætisk
Instituts tilladelse (A 86).

