

Mtr. nr., ejerlav, sogn: 16 a m. fl. Stempel: o kr. oo øre
(i København kvarter) Vinding by, Mølholm sogn.
eller (i de sønderjydske lands- 4 o m. fl.,
dele) bd. og bl. i tingbogen, Vinding by og sogn. **Genpart**
art. nr., ejerlav, sogn.

Akt: Skab 4 nr. 269
(udfyldes af dommerkontoret)

Købers }
Kreditors } bopæl:

1.

Gade og hus nr.:
Vinding kommune

Anmelder:

KOMMUNEINGENIØRENS KONTOR
VINDING KOMMUNE PR. VEJLE

Partiel byplanvedtægt nr. 2.

653

13. FEB. 1970

Byplanvedtægt for Vindinggård og området syd for.

I medfør af byplanloven (lovbekendtgørelse nr. 160 af 9. maj 1962) fastsættes følgende bestemmelser for det i § 1 nævnte område i Vinding kommune.

§ 1.

Område.

Området begrænses som vist på vedhæftede kortbilag af Fredericiavej, Vindingvej, projekteret motorvej, Mølholm bæk (kommunegrænse), skoven på matr. nr. 16 a, samt nordskel af matr. nr. 16 a, Vinding by, Mølholm sogn, og omfatter følgende matr. nr.e: 16 a, 16 ef, eg, eh, ei, ek, el, em, en, eo, ep, eq, er, es, et, eu, ev, ex, ey, ez, eæ, eø, fa, fb, fc, fd, fe, ff, fg, fh, fi, fk, fl, fm, fn, fo, fp, fq, fr, fs, ft, fu, fx, fy, fz, fæ, fø, ga, gb, gc, gd, ge, gf, gg, gh, gi, gk, gl, gm, gn, go, gp, gq, gr, gs, gt, gu, gv, gx, gy, gz, gæ, gø, ha, hb, hc, hd, he, hf, hg, hh, hi, hk, hl, hm, hn, ho, hp, hq, hr, hs, ht, hu, hv, hx, hy, hz, hæ, hø, ia, ib, ic, id, ie, if, ig, ih, ii, ik, il, im, in, io, ip, iq, ir, is, it, iu, iv, ix, iy, iz, iæ, alle af Vinding by, Mølholm sogn, samt 4 o, 7 r, 7 ba, 11 c, 11 k, 11 m, 11 o, 11 p, 11 q, 11 t, 11 u, del af 15 a, 15 g, del af 15 h, 17 a, 17 b, 18 a, 19 a, 19 g, 26 b, 26 h, 26 i, 49 b, 58 l, 58 m, 58 n, 58 o, 58 p, 58 q, 58 r, 58 s, 58 t, 58 u, 58 v, 58 x, 58 y, alle af Vinding by og sogn samt parceller, der efter den 1. marts 1969 udstykkes fra de nævnte ejendomme.

§ 2.

Områdets anvendelse.

A I åben og lav boligbebyggelse.

1. Områderne må med nedennævnte undtagelser kun anvendes til boligformål, og bebyggelsen må kun bestå af fritliggende parcelhuse.
2. På hver ejendom må kun opføres eller indrettes én bolig for én familie.

A II Lav boligbebyggelse.

3. Området må med nedennævnte undtagelser kun anvendes til

Justitsministeriets genpartspapir. Til skæder skadesløsbreve, kvitteringer til udslettelse og andre påtegninger m. m. (vedr. fast ejendom).

boligformål og bebyggelsen må kun bestå af gårdhuse.

4. På hver ejendom må kun opføres eller indrettes én bolig for én familie.
5. Med kommunalbestyrelsens særlige tilladelse kan dog opføres fritliggende parcelhuse, når der udarbejdes en bebyggelsesplan, der omfatter et efter kommunalbestyrelsens skøn passende afgrænset område (gruppe).

B. Etageboligområder.

6. Områderne må med nedennævnte undtagelser kun anvendes til boligformål, og der må kun opføres etagebebyggelse.

ad A (I og II) og B. Fællesbestemmelser for boligområder.

7. Der må inden for områderne ikke drives handel, vognmandsvirksomhed, fabrik, værksted eller indrettes oplagsplads eller udøves nogen virksomhed, som ved støv, røg, lugt, støj, rystelser eller ved sit udseende eller på anden måde efter kommunalbestyrelsens skøn er til gene for de omboende.
8. Med kommunalbestyrelsens særlige godkendelse kan drives sådan virksomhed, som almindeligvis udføres i beboelseslejligheder eller beboelseshuse, når det efter kommunalbestyrelsens skøn sker på en sådan måde, at ejendommens karakter af beboelsesejendom ikke forandres (herunder ved skiltning o. lign.), kvarterets præg af boligkvarter ikke brydes, eller virksomheden ikke fremkalder ulemper for de omboende eller fremkalder behov for parkeringsmuligheder, som ikke er til stede på den pågældende ejendom.
9. Uanset foranstående bestemmelser kan der på matr. nr. 19 g, Vinding by, Mølholm sogn, ved bebyggelsen i nærheden af gangtunnel ved Vindinggård Ringvej indrettes de for kvarterets daglige forsyninger nødvendige butikker, samt børne- og ungdomsinstitutioner.

C I Erhvervsområde. Centerbebyggelse.

10. Området må kun anvendes til butiks-, kontor- og boligformål. I et kollektivhus må indrettes butikker og kontorer i de nederste 3 etager og kollektiv beboelse i de øvrige etager. I resten af området må kun opføres bebyggelse til butikker og kontorer, samt service- og parkeringsanlæg.

C II Erhvervsområde. Håndværker- og lagerområde.

11. Området må kun anvendes til bolig-, håndværker-, lager-

og butiksformål.

D. Offentlige formål.

12. Inden for byplanområdet forbeholdes dele af matr. nr. 17 a, 17 b og 18 a, alle af Vinding by og sogn, til skole.
13. Del af matr. nr. 16 a forbeholdes til institutioner (børnehave, fritidshjem og evt. vuggestue).
14. Del af matr. nr. 17 a forbeholdes til fjernvarmecentral.
15. På stiareal ved matr. nr. 16 fd kan opføres fælles antenneanlæg.

E. Friarealer.

16. De på kortbilaget med tæt punktskravering viste arealer må ikke udstykkes eller bebygges, men udlægges, anlægges og vedligeholdes som fælles friarealer for bebyggelsen.

§ 3.

Vejforhold.

1. Der udlægges areal til følgende nye veje og stier med retning og beliggenhed som vist på vedhæftede kortbilag:
 - Vindinggård Ringvej i en bredde af 14 m.
 - Vej A i en bredde af 16 m fra Vindinggård Ringvej til hovedvej A 18.
 - Blåbærvej i en bredde af 10 m fra Vindinggård Ringvej til Vindingvej.
 - Vej B i en bredde af 12 m fra Vindinggård Ringvej til Vindingvej.
 - Vej C i en bredde af 12 m fra Vindinggård Ringvej til Vejle Søndermark.
 - Vej D i en bredde af 10 m fra Vindinggård Ringvej til gårdhusbebyggelse.
 - Vej E i en bredde af 10 m fra Vindinggård Ringvej til gårdhusbebyggelse.
 - Vej F i en bredde af 10 m fra Vindinggård Ringvej til gårdhusbebyggelse.
 - Vej G i en bredde af 10 m fra Vindinggård Ringvej til gårdhusbebyggelse.
 - Vej H i en bredde af 10 m fra Vindinggård Ringvej til etagebebyggelse.
 - Vej I i en bredde af 10 m fra Vindinggård Ringvej til etagebebyggelse.
 - Vej K i en bredde af 10 m fra Vindinggård Ringvej til parkeringsareal (ved center).
 - Vej L i en bredde af 10 m fra Vindinggård Ringvej til parkeringsareal (ved center) og etagebebyggelse.

- Kirsten Piils Vej i en bredde af 10 m fra Vindinggård Ringvej til parcelbebyggelse med stikveje i en bredde af 6 m og parkerings- og vendepladser i en bredde af 16 m.
- Junker Stranges Vej i en bredde af 10 m fra Vindinggård Ringvej til parcelbebyggelse med stikveje i en bredde af 6 m og parkerings- og vendepladser i en bredde af 16 m.
- Liden Gunvers Vej i en bredde af 10 m fra Junker Stranges Vej til parcelbebyggelse med stikveje i en bredde af 6 m og parkerings- og vendepladser i en bredde af 16 m.
- Vej M i en bredde af 10 m fra Vindinggård Ringvej til parcelbebyggelse med stikveje i en bredde af 6 m og parkerings- og vendepladser i en bredde af 16 m.
- Vej N i en bredde af 10 m fra Vindinggård Ringvej til parcelbebyggelse med stikveje i en bredde af 6 m og parkerings- og vendepladser i en bredde af 16 m.
- Sti A i en bredde af 11-20 m fra centerbebyggelse til Vindinggård Ringvej i en bredde af 2,5 m i tunnel under Vindinggård Ringvej og i en bredde af 11 m fra Vindinggård Ringvej til gårdhusbebyggelserne.
- Sti B i en bredde af 11-14 m fra sti A til Vindinggård Ringvej.
- Sti C i en bredde af 8-12 m fra sti A til sti K.
- Sti D i en bredde af 11 m fra sti A til Vindinggård Ringvej.
- Sti E i en bredde af 11 m fra sti A til Vindinggård Ringvej, i en bredde af 2,5 m i tunnel under Vindinggård Ringvej og i en bredde af 11 m fra Vindinggård Ringvej til gårdbebyggelserne.
- Sti K i en bredde af 5 m fra Jædersbæk til Vindinggård Ringvej og i en bredde af 2,5 m i tunnel under Vindinggård Ringvej og i en bredde af 8-11 m fra Vindinggård Ringvej (forbi sti A) til sti B.
- Stier i en bredde af 3 m fra vende- og parkeringspladser til forannævnte stier.
2. Nye veje og stier ud over de ovenfor nævnte skal i princippet udlægges med de samme bredder. Om fornødent vil disse veje og stier blive fastlagt i et tillæg til nærværende byplanvedtægt.
3. Til Vindinggård Ringvej må der ikke være direkte adgang for kørende, gående eller anden færdsel fra de tilgrænsende ejen-

domme. x)

4. Privat vej øst for matr. nr. 16 br, der har tilslutning til hovedvej A 18, samt de på kortbilaget viste markveje forudsættes nedlagt. Nedlæggelsen vil finde sted efter reglerne herom i vejlovgivningen.
5. Langs følgende veje pålægges byggelinie i de nedenfor angivne afstande fra vejmidte.

Vindinggård Ringvej 10 m

Motorvejen 100 m.

§ 4.

Udstykninger.

A I + A II. Lav bebyggelse.

1. Ingen grund må udstykkes med mindre størrelse end 700 m² til parcelbebyggelse og 300 m² til gårdhusbebyggelser.
2. En del af det i stk. 1 fastsatte mindstegrundareal kan af kommunalbestyrelsen tillades udlagt som fælles opholdsareal eller undtagelsesvis som parkeringsareal.

C II. Erhvervsbebyggelse. Bolig- og håndværkerområde.

3. Grunde til beboelse alene må ikke udstykkes med mindre størrelse end 700 m² og grunde, hvor der også drives erhverv, må ikke udstykkes med mindre areal end 1000 m².

Fællesbestemmelser for alle områder.

4. Udstykninger må kun foretages efter de retningslinier, som fremgår af vedhæftede kortbilag. Hvor der ikke foreligger retningsgivende bebyggelses- eller udstykningsplan må kun udstykkes og bebygges efter en samlet plan, der om fornødent sikres i et tillæg til byplanvedtægten.

§ 5.

Bebyggelsens omfang og placering m.v.

A I. Åben og lav boligbebyggelse.

1. Bygninger må kun opføres med én etage, dog må opføres bygninger med udnyttet tagetage på parceller, der støder op til Vindinggård Ringvej (men har adgang til parkerings- og vendeplads ved sidevej) samt på 13 parceller ved Junker Stranges Vej, der er mærket 1½ på kortbilaget.
2. En evt. kælder må ikke have loftet beliggende mere end 0,8 m over det naturlige terræn på den del af grunden, hvor bygningen agtes placeret.
3. Garager må ikke opføres nærmere skel mod vej (plads) end 6 m.

x) (fodnote) Ved de offentlige veje (Kirsten Piils Vej, Liden Gunvers Vej, Junker Stranges Vej samt nye veje) må der ikke være direkte adgang fra gennemgående vej og stikveje, idet vejbestyrelsen i h.t. vejbestyrelseslovens § 33 kun meddeler tilladelser til overkørsel eller overgang fra parkerings- og vendepladsen.

4. Tagets vinkel med det vandrette plan må ikke overstige 30° for bygninger i én etage.
5. Tagterrasser o. lign. må kun indrettes, såfremt bygningens afstand til skel er mindst 20 m.
6. Bygninger må kun opføres parallelt med eller vinkelret på vejen (pladsen).
7. Ubebyggede arealer, der ikke benyttes som gårdsplads, parkeringsplads el. lign. skal gives et ordentlig udseende.

A II. Lav boligbebyggelse.

8. Bygninger må kun opføres i én etage, og der må ikke indrettes tagterrasser el. lign.

B. Etageboligområder.

9. Bygninger skal opføres med 3 fulde etager, dog kan den nordøstligste blok øst for centerbebyggelsen tillades opført i 2 etager. Endvidere kan tillades, at bygningerne opføres med høj kælder med birum mod en langside (forsænket parterregård).
10. Bebyggelsen må kun opføres med en placering og i et omfang som vist på vedhæftede kortbilag.
Før der opføres bebyggelse i overensstemmelse med bebyggelsesplanen, skal der være sikret opholdsareal og parkeringsareal til den pågældende bebyggelse i henhold til byggelovgivningens bestemmelser herom.

C I. Erhvervsområde. Centerbebyggelse.

11. Kollektivhus må opføres i 10 etager.
12. Øvrige bygninger må opføres med 2 etager.
13. Det bebyggede areal af bebyggelsen excl. kollektivhus og evt. fjernvarmecentral må udgøre 3000 m^2 .

C II. Erhvervsområde. Bolig-, håndværker- og lagerbebyggelse.

14. Udnyttelsesgraden må ikke overstige 0,20.
15. Intet punkt af en bygnings ydervæg eller tagflade må være hævet mere end 8,5 m over det omgivende terræn. Kommunalbestyrelsen kan tillade, at en bygning eller dele af en bygning opføres i større højde, såfremt særlige hensyn til virksomhedens indretning eller drift nødvendiggør det.
16. Bygninger skal holdes mindst 6 m fra Vindinggård Ringvej. Arealet mellem denne byggelinie og vejen må ikke under nogen form benyttes til oplag som gårdsplads eller på lignende måde. Beplantning og vedligeholdelse af de omhandlede arealer forudsættes at skulle ske i henhold til overenskomster med grundejerne og foretages af disse.
17. Kommunalbestyrelsen kan tillade, at bestemmelserne i stk. 16 fraviges for boliger og administrations- og kontorbygninger.

18. Ubebyggede arealer skal ved beplantning, befæstelse og lignende gives et ordentlig udseende, ligesom en passende orden ved oplagring af materialer, affald m.v. skal overholdes.
19. Bygninger må ikke opføres med mere end én etage med udnyttet tagetage.

§ 6.

Bebyggelsens ydre fremtræden,

A I + A II + B. Lav boligbebyggelse og etagebebyggelse.

1. Skiltning og reklamering må kun finde sted med kommunalbestyrelsens særlige tilladelse.
2. Til udvendige bygningssider, herunder tage, må ikke anvendes materialer, som efter kommunalbestyrelsens skøn virker skæmmende.

§ 7.

Byplanvedtægtens overholdelse.

1. Før noget byggeri påbegyndes, eller en ejendoms hidtidige anvendelse ændres, skal der forelægges kommunalbestyrelsen tegninger, der viser grunden og dens omgivelser, eksisterende og påtænkte terrænhøjder, samt bygningernes beliggenhed på grunden og deres størrelse, form og indretning, ligesom den påtænkte anvendelse af bygningerne og grunden skal oplyses, således at kommunalbestyrelsen kan påse overensstemmelsen med byplanvedtægten.

§ 8.

Eksisterende bebyggelse.

Nærværende byplanvedtægt er ikke til hinder for bibeholdelse af den eksisterende lovlige bebyggelse eller for fortsættelse af den hidtil lovligt gjorte brug af en ejendom. Udvidelse ved om- eller tilbygning eller ibrugtagen til anden anvendelse i strid med byplanvedtægtens bestemmelser må ikke finde sted.

§ 9.

Påtaleret.

Påtaleret ifølge nærværende byplanvedtægt har alene Vinding kommunalbestyrelse.

§ 10.

Dispensationer fra og ændringer i byplanvedtægten.

1. Mindre betydende lempelser af bestemmelserne i nærværende byplanvedtægt kan indrømmes af kommunalbestyrelsen, såfremt karakteren af det kvarter, som byplanen søger at skabe eller fastholde, ikke derved ændres.
2. Ændringer i byplanvedtægten kan ske efter kommunalbestyrelsens vedtagelse og med boligministeriets godkendelse efter reglerne om vedtagelse og godkendelse af nye byplaner.

Vedtagelses- og stadfæstelsespåtegning.

Således vedtaget af Vinding sogneråd.

Vinding pr. Vejle, den 5. maj 1969.

P.S.V.

(sign.) P. Dybdal Nielsen.

I medfør af § 1 i lov om byplaner (lovbekendtgørelse nr. 160 af 9. maj 1962) godkendes foranstående af Vinding sogneråd vedtagne forslag til partiel byplanvedtægt nr. 2 for Vindinggård og området syd derfor i Vinding kommune.

Boligministeriet, den 19. jan. 1970.

P.M.V.

E.B.

(sign.) K. Lund-Andersen.

Nærværende byplanvedtægt begæres i medfør af byplanlovens § 10 tinglyst på matr. nr. 16 a, 16 ef, eg, eh, ei, ek, el, em, en, eo, ep, eq, er, es, et, eu, ev, ex, ey, ez, eæ, eø, fa, fb, fc, fd, fe, ff, fg, fh, fi, fk, fl, fm, fn, fo, fp, fq, fr, fs, ft, fu, fx, fy, fz, fæ, fø, ga, gb, gc, gd, ge, gf, gg, gh, gi, gk, gl, gm, gn, go, gp, gq, gr, gs, gt, gu, gv, gx, gy, gz, gæ, gø, ha, hb, hc, hd, he, hf, hg, hh, hi, hk, hl, hm, hn, ho, hp, hq, hr, hs, ht, hu, hv, hx, hy, hz, hæ, hø, ia, ib, ic, id, ie, if, ig, ih, ii, ik, il, im, in, io, iq, ir, is, it, iu, iv, ix, iy, iz, ia, alle af Vinding by, Mølholm sogn, samt 4 o, 7 r, 7ba, 11 c, 11 k, 11 m, 11 o, 11 p, 11 q, 11 t, 11 u, 15 a, 15 g, 15 h, 17 a, 17 b, 18 a, 19 a, 19 g, 26 b, 26 h, 26 i, 49 b, 58 l, 58 m, 58 n, 58 o, 58 p, 58 q, 58 r, 58 s, 58 t, 58 u, 58 v, 58 x, 58 y, alle af Vinding by og sogn.

Vinding sogneråd, den 5. februar 1970.

Poul Dybdal Nielsen

Indført i dagbogen for retskreds nr. 53,

Vejle Byret, den 13. feb. 1970

Lyst:

Akt: skab

A. nr. 269


Alene lyst på de i § 1 nævnte matr. nr. afprøvet fra tingbogen for så vidt angår grundelet, det efter den 1. marts 1969 udstyptes fra de nævnte ejendomme.

Det bemærkes, at matr. nr. 16 ip er inddraget under matr. nr. 7 ba.

Anm.: Byggesamvirket er lyst på hele matr. nr. 15 a og 15 h.

A. 134

Gensertens rigtighed bekræftes.
Dommeren i Vejle byret, den 11. 3. 1970



Mtr. nr., ejerlav, sogn: 16 a og 16 kc, Stempel: kr. øre
(i København kvarter) Vinding by, Mølholm sogn
eller (i de sønderjydske lands- og 18 a, m.fl. Vinding by og sogn
dele) bd. og bl. i tingbogen,
art. nr., ejerlav, sogn.

Akt: Skab nr. 268
(udfyldes af dommerkontoret)

Gade og hus nr.:

Anmelder:

Vejle byråd.

VEJLE KOMMUNE

Januar 1975

December 1976.

Tillæg nr. 1 til
byplanvedtægt nr. 2
for

Vindinggård og området syd for.

24097 - 1. SEP 1977 ✓

I medfør af byplanloven (lovbekendtgørelse nr. 63 af 20. februar 1970) fastsættes følgende ændrede bestemmelser til byplanvedtægt nr. 2, stadfæstet af boligministeriet den 19. januar 1970.

§ 1.

Område.

1. Bygeområderne nordvest for sti K og nord for sti C til Vindinggård Ringvej og områderne ved Vindinggård Ringvej vest for sti E ændres som vist på vedhæftede kortbilag og omfatter følgende matr. nr.e: 16 a og 16 kc af Vinding by, Mølholm sogn, samt 18 a af Vinding by og sogn, samt parceller, der efter den 1. december 1976 udstykkes fra de nævnte ejendomme.

2. Ændringerne omfatter følgende delområder:

A I. Åben og lav boligbebyggelse.

Området udvides nordvest for sti K til Vindinggård Ringvej.

A II. Lav boligbebyggelse.

Området vest for Vindinggård Ringvej ændres i forbindelse med forlægning af Vindinggård Ringvej.

B. Etageboligområde.

Området indskrænkes til at omfatte matr. nr. 16 kc samt den del af matr. nr. 16 a, der ligger vest for.

C I. Erhvervsområde. Centerbebyggelse.

Området udvides mod sydøst langs Vindinggård Ringvej.

D. Offentlige formål.

Området, der omfatter del af matr. nr. 16 a, forlægges mod sydøst til sti K.

§ 2.

Områdets anvendelse.

C I. Erhvervsområde. Centerbebyggelse.

1. Byplanvedtægtens § 2, stk. 10, udgår.
2. Området må med nedennævnte undtagelser kun anvendes til erhvervsformål. Der må kun opføres eller indrettes bebyggelse til butikker, kontorer, klinikker og lign. samt til bebyggelse og kollektive anlæg, der efter kommunalbestyrelsens skøn naturligt finder plads i området. Udendørs oplag må kun indrettes med kommunalbestyrelsens særlige samtykke og kun i lukkede gårde.
3. Kommunalbestyrelsen kan tillade, at der indrettes enkelte boliger for de til virksomheden knyttede personer som indehaver, bestyrer eller lign.

§ 3.

Vejforhold.

1. I byplanvedtægtens § 3, stk. 1, foretages følgende ændringer, som er vist på vedhæftede kortbilag:

Vindinggård Ringvej forlægges vest for sti E.

Vej H forlægges mod nord og udlægges i en bredde af 10 m fra Vindinggård Ringvej til parcelbebyggelsen med stikveje i en bredde af 6 - 8 m og parkerings- og vendepladser i en bredde af 12 - 26 m.

Vej K forlægges mod sydvest og udlægges i en bredde af 10 m fra Vindinggård Ringvej til parcelbebyggelsen.

Vej L forlægges mod nordvest og udlægges i en bredde af 10 m fra Vindinggård Ringvej til erhvervsbebyggelsen og til område D.

2. Der udlægges areal til følgende nye veje og stier med retning og beliggenhed som vist på vedhæftede kortbilag:

Grønnedalen i en bredde af 18 m fra Vindinggård Ringvej mod vest over matr. nr. 18 a til vedtægtsgrænsen.

3. Langs følgende veje pålægges byggelinie i de nedenfor angivne afstande fra vejmidte:

Vindinggård Ringvej 17 m ud for område A II og C I

Grønnedalen 17 m ud for område A II

§ 4.

Bebyggelsens omfang og placering m.v.

A I. Åben og lav boligbebyggelse.

1. Bygninger ved vej K må kun opføres med én etage med udnyttet tagetage.

B. Etageboligområde.

2. Byplanvedtægtens § 5, stk. 9 og 10, udgår.

3. Bebyggelsen må ikke opføres med mere end 3 etager. Det kan dog tillades, at bebyggelsen opføres med høj kælder med birum mod en langside (forsænket parterregård).

C. I. Erhvervsområde. Centerbebyggelse.

4. Byplanvedtægtens § 5, stk. 11, 12 og 13, udgår.

5. Bebyggelsesprocenten må ikke overstige 50.

6. Bygninger må ikke opføres med mere end 2 etager.

§ 5.

Øvrige bestemmelser.

1. Øvrige bestemmelser i byplanvedtægt nr. 2 gælder fortsat for områderne, der er omfattet af nærværende tillæg nr. 1.

Således vedtaget af Vejle byråd den 18. januar 1977.

Vejle byråd, den 19 januar 1977.

P.B.V.

Willy Sørensen

A. Amstrup

11. kt.j.nr. P 440/10/16-12

Foranstående byplanvedtægt godkendes i medfør af § 57, stk. 1, i lov nr. 287 af 26. juni 1975 om kommuneplanlægning, jfr. § 17, stk. 2, i miljøministeriets bekendtgørelse nr. 28 af 21. januar 1977 om henlægning af opgaver og beføjelser til planstyrelsen. Planstyrelsen den 5. august 1977.


P.D.V.

Folmer Pindel

Eksp. sekr.

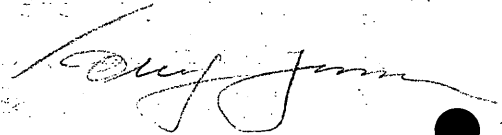
værende byplanvedtægt begæres i medfør af byplanlovens § 10, jfr. § 57, stk. 1, i lov nr. 287 af 26/6 1975 om kommuneplanlægning tinglyst på matr. nr. 16 a, 16 kc, Vinding by, Mølholm sogn, 18 a, 18 iv, 18 ix, 18 kk, 18 kl, 18 km, 18 kn, 18 ko, 18 kp, 18 kq, 18 kr, 18 ks, 18 kt, 18 ku, 18 kv, 18 kx, 18 ky, 18 kz, 18 kæ, 18 kø, 18 la, 18 lb, 18 lc, 18 ld, 18 le, 18 lf, 18 lg, 18 lh, 18 li, 18 lk, 18 ll, 18 lm, 18 ln, 18 lo, 18 lp, 18 lq, 18 lr, 18 ls, 18 lt, 18 lu, 18 lv, 18 lx, 18 ly, 18 lz, 18 læ, 18 lø, 18 ma, 18 mb, 18 mc, 18 md, Vinding by og sogn.

P.B.V.



★
VEJLE BYRÅD
★

, den 22. august 1977.



INDFØRT I DAGBOGEN
FOR VEJLE CIVILRET

1 SEP. 1977

LYST

Chr. Pedersen

Genpartens rigtighed bekræftes

Justitsministeriets genpartpapir. Til skøder, skadesløsbreve, kvitteringer til udslettelse og andre påtegninger m.m. (vedr. fast ejendom)

Mtr. nr., ejerlav, sogn: 16 a m.fl. Stempel: kr.
(i København kvarter)
eller (i de sønderjydske landsdele) bd. og bl. i tingbogen, 4 o m.fl., Vinding by, Vinding.
art. nr., ejerlav, sogn.

Akt: Skab A nr. #
(udfyldes af dommerkontoret)
269

Købers }
Kreditors } bopæl:

Anmelder:

Vejle Byråd.

Påtegning på byplanvedtægt for Vindinggård og området syd for omfattende matr. nr. 16 a m.fl., Vinding by, Mølholm, og matr. nr. 4 o m.fl., Vinding by, Vinding, tinglyst 13. februar 1970.

22495 24.AUG.1979

I medfør af § 7 i lokalplan nr. 4 for et område ved Vindinggård Ringvej (tinglyst den 5/7 1978 i medfør af § 30, stk. 3, i lov nr. 287 af 26. juni 1978 om kommuneplanlægning) begæres nærværende byplanvedtægt afløst på matr. nr. 18 pv, Vinding by, Vinding.

Vejle Byråd, den 23 AUG. 1979

[Handwritten signature]

INDFØRT I DAGBOGEN
FOR VEJLE CIVILRET
24 AUG. 1979

LYST

J. Jakobsen
Genpartens rigtighed bekræftes

Matr. nr. 16 a m.fl., Vinding by, Mølholm.

(Ejerlejlighedsnr.)

Gade og husnr.

Anmelder:

Vejle byråd.

30. JUN 83 14352

Påtegning på byplanvedtægt nr. 2 for Vindinggård og området syd for, omfattende matr. nr. 16 a m.fl., Vinding by, Mølholm, og matr. nr. 4 o m.fl., Vinding by, Vinding, tinglyst den 13. februar 1970.

I medfør af § 14 i lokalplan nr. 55 for et område ved Absalonsvej (tinglyst den 2. juni 1983 i medfør af § 30, stk. 3, i lov nr. 287 af 26. juni 1975 om kommuneplanlægning) begæres næryærende byplanvedtægt aflyst på følgende matr. nr.: 16 np, 16 nq, 16 nr, 16 ns, 16 nt, 16 nu, 16 nv, 16 nx, 16 ny, 16 nz, 16 næ, 16 nø, 16 oa, 16 ob, 16 oc, 16 od, 16 oe, 16 of, 16 og, 16 oh og 16 oi, Vinding by, Mølholm.

Vejle byråd, den 29 JUNI 1983

INDFØRT I DAGBOGEN
FOR VEJLE CIVILRET.
30 JUNI 1983
LYST

Stempel kr. 400,-

Akt: Skab nr.
(Udfyldes af dommerkontoret)Matr. nr. 16 a m.fl.
Vinding by, Mølholm

A 269

(Ejerlejlighedsnr.)

Gade og husnr.

Anmelder:

Teknisk forvaltning
Kirkegade 25, Vejle

-9.AUG85 17098

22.AUG85 18400

Påtegning

på tillæg nr. 1 til byplanvedtægt nr. 2 for Vindinggård og området syd for, på matr. nr. 16 a, m.fl., Vinding by, Mølholm, tinglyst den 1/9 1977 og senere.

I medfør af § 13 i lokalplan nr. 69 for et boligområde ved Vindinggård Center (tinglyst den 18. juni 1985 i medfør af § 30, stk. 3, i lov nr. 287 af 26. juni 1975 om kommuneplanlægning) er ~~er~~ nærværende byplanvedtægt ~~ikke længere gældende på det på kortbilaget viste område af matr. nr. 16 a Vinding by, Mølholm, omfattende lokalplan nr. 69.~~

Ovenstående begæres tinglyst på matr. nr. 16 a, Vinding by, Mølholm.

Vejle byråds ejendomsudvalg, den 9/8-85


Chr. Christiansen


/ H. Hartvigsen

INDFØRT I DAGBOGEN
FOR VEJLE CIVILRET

9 AUG. 1985

LYST

PORT I DAGBOGEN
FOR VEJLE CIVILRET,
22 AUG. 1985

LYST

ch

Spillemønt

[Handwritten signature]

Stempel kr.

Akt: Skab nr. 269
(Udfyldes af dommerkontoret)

Matr. nr. 16 a m.fl., Vinding by, Mølholm.

(Ejerlejlighedsnr.)

Gade og husnr.

Anmelder:

Vejle byråd.

30 JUN 83 | 4351

Påtegning på tillæg nr. 1 til byplanvedtægt nr. 2 for Vinding-
gård og området syd for, omfattende matr. nr. 16 a m.fl., Vin-
ding by, Mølholm, og matr. nr. 18 a, Vinding by, Vinding, ting-
lyst 1. september 1977.

I medfør af § 14 i lokalplan nr. 55 for et område ved
Absalonsvej (tinglyst den 2. juni 1983 i medfør af § 30,
stk. 3, i lov nr. 287 af 26. juni 1975 om kommuneplan-
lægning) begæres nærværende byplanvedtægt afløst på føl-
gende matr. nr.: 16 np, 16 nq, 16 nr, 16 ns, 16 nt, 16 nu,
16 nv, 16 nx, 16 ny, 16 nz, 16 næ, 16 nø, 16 oa, 16 ob,
16 oc, 16 od, 16 oe, 16 of, 16 og, 16 oh og 16 oi, Vinding
by, Mølholm.

Vejle byråd, den 29 JUNI 1983

Kjellom *Kjellom*

INDFØRT I DAGBOGEN
FOR VEJLE CIVILRET
30 JUNI 1983

FF **LYST** for ang. 16^{np} - 16^{oi}

efs

Stempel kr. 400

Akt: Skab A nr. 2467
(Udfyldes af dommerkontoret)

Matr. nr. 16 a m.fl., Vinding by,
Mølholm

(Ejerlejlighedsnr.)

Gade og husnr.

~~RECEIVED~~
~~11 AUG 1985~~

Anmelder:

Teknisk forvaltning
Kirkegade 25, Vejle

-9.AUG85 17096

22.AUG85 18401

Påtegning

på byplanvedtægt for Vindinggård og området syd for
på matr. nr. 16 a, m.fl., Vinding by, Mølholm, ting-
lyst den 13. feb. 1970 og senere.

I medfør af § 13 i lokalplan nr. 69 for et boligområde
ved Vindinggård Center (tinglyst den 18. juni 1985 i
medfør af § 30, stk. 3, i lov nr. 287 af 26. juni 1975
om kommuneplanlægning) er nærværende byplanved-
tægt ikke længere gældende på det på kortbilaget viste område af
matr. nr. 16 a Vinding by, Mølholm, omfattende lokalplan nr.
69.

Ovenstående begæres tinglyst på matr. nr. 16 a, Vinding
by, Mølholm.

Vejle byråds ejendomsudvalg, den 9/8-85


Chr. Christiansen


/ H. Hartvigsen

INDERT I DAGBOGEN
FOR VEJLE CIVILRET
9 AUG. 1985

LYST

INDERT I DAGBOGEN
FOR VEJLE CIVILRET
22 AUG. 1985

LYST

efv

INDERT I DAGBOGEN
FOR VEJLE CIVILRET

Handwritten signature

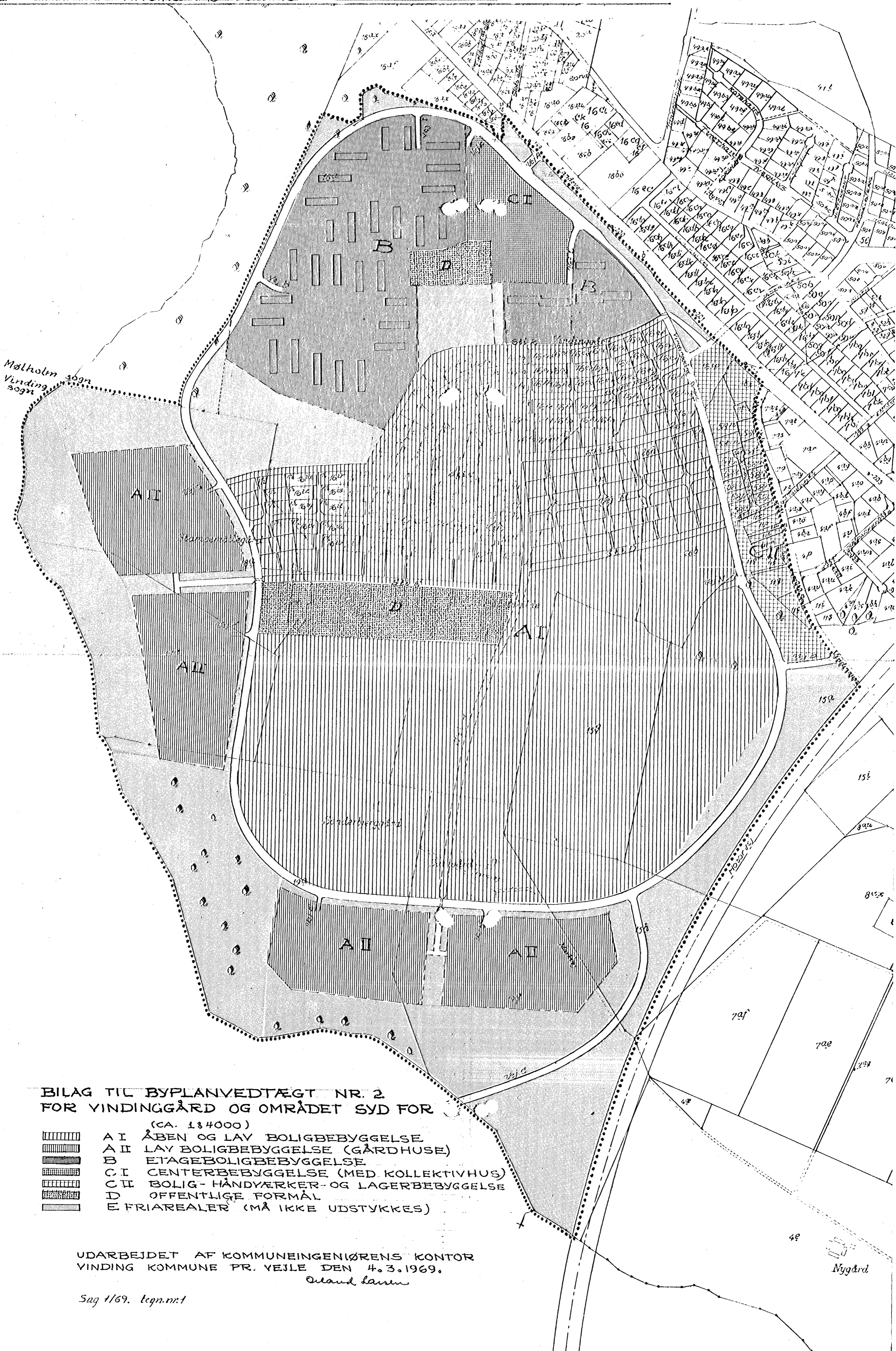
Y-Boj

At denne kort-genpart er nøjagtig genpart af det originale kort vedrørende ejendommen(a)

mtr. nr. 16a mfl. VINDING BY MØLHOLM SOGN 42 mfl. VINDING BY OG SOGN

attesteres herved. VINDING d. 13. FEBR. 1970. Navn: Orlaud Laurin

Bygningministeriet



**BILAG TIL BYPLANVEDTÆGT NR. 2
FOR VINDINGGÅRD OG OMRÅDET SYD FOR**

(CA. 134000)

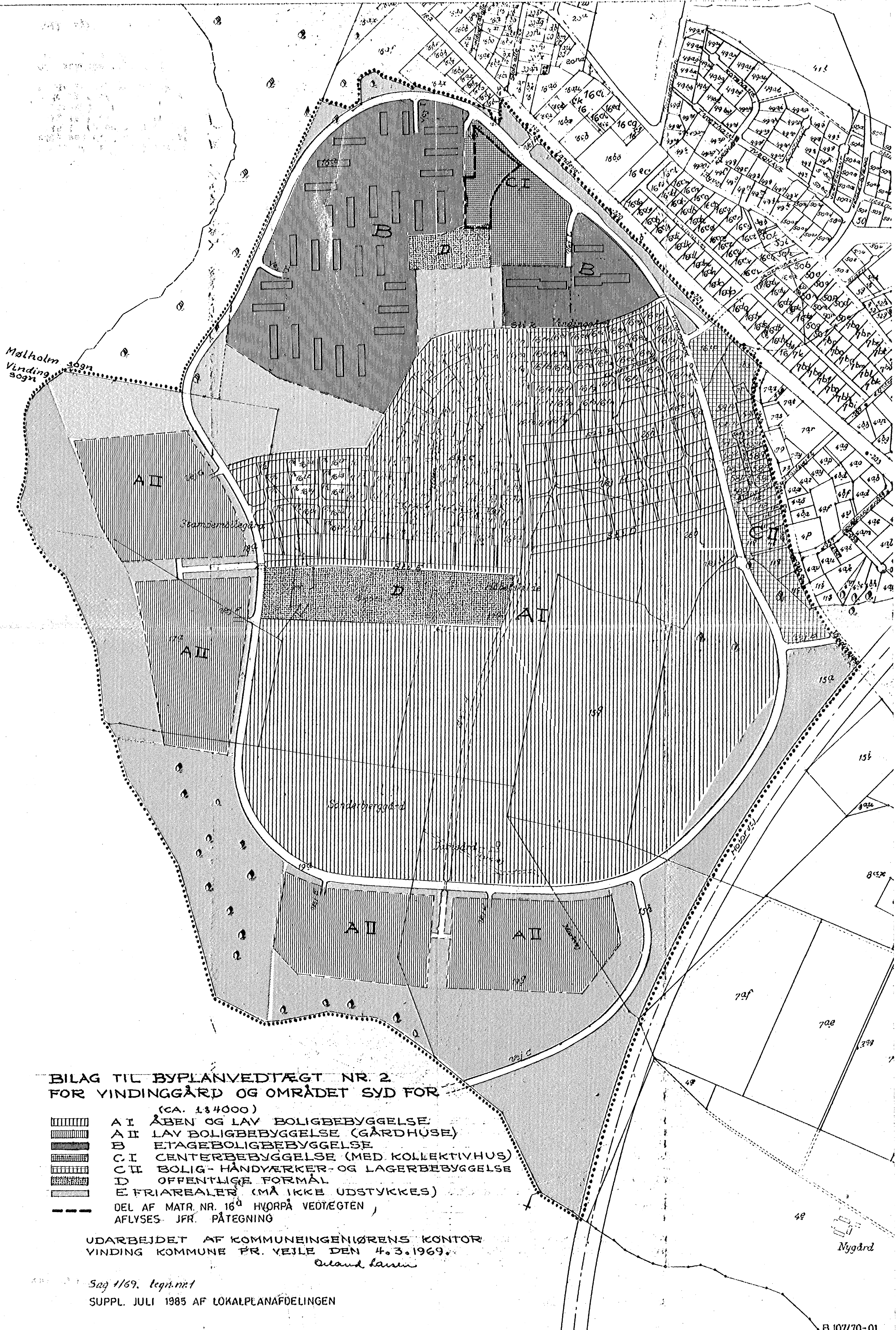
- A I ÅBEN OG LAY BOLIGBEBYGGELSE
- A II LAY BOLIGBEBYGGELSE (GÅRDHUSE)
- B ETAGEBOLIGBEBYGGELSE
- C I CENTERBEBYGGELSE (MED KOLLEKTIVHUS)
- C II BOLIG-HÅNDYVERKER- OG LAGERBEBYGGELSE
- D OFFENTLIGE FORMÅL
- E FRIAREALER (MÅ IKKE UdstykkES)

UDARBEJDET AF KOMMUNEINGENIØRENS KONTOR
VINDING KOMMUNE PR. YEJLE DEN 4.3.1969.

Orlaud Laurin






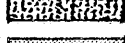


Sag 1/69. tegn.nr.1

Nygaard



**BILAG TIL BYPLANVEDTÆGT NR. 2
FOR VINDINGGÅRD OG OMRÅDET SYD FOR**

(CA. 134000)

-  A I ÅBEN OG LAV BOLIGBEBYGGELSE
-  A II LAV BOLIGBEBYGGELSE (GÅRDHUSE)
-  B ETAGEBOLIGBEBYGGELSE
-  C I CENTERBEBYGGELSE (MED KOLLEKTIVHUS)
-  C II BOLIG- HÅNDYRKER- OG LAGERBEBYGGELSE
-  D OFFENTLIGE FORMÅL
-  E FRIAREALER (MÅ IKKE UDSTYKES)
-  DEL AF MATR. NR. 16^a HVORPÅ VEDTÆGTEN
AFLYSES JFR. PÅTEGNING

UDARBEJDET AF KOMMUNEINGENIØRENS KONTOR
VINDING KOMMUNE FR. VEJLE DEN 4.3.1969.

Oleand Larsen

Sag 1/69. tegn.mst

SUPPL. JULI 1985 AF LOKALPLANAFDELINGEN

At denne kort-genpart er nøjagtig genpart af det originale kort vedrørende ejendommen(e)
 matr. nr. 16^a Vindinggård og området syd for Vindinggård
 stræktares herved.

N



Mølholm Sogn
Vinding Sogn

GRØNNEDALEN

Stampensgård

Vejle Købstads Søndermark

Udsnit af
Matrikelkort i 1:4000.

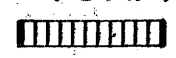







*Vinding By,
Mølholm Sogn
samt del af
Vinding By,
Vinding Sogn.
Holmans Herred, Vejle Amt.*

Plan 1.

*Vinding Sogn er inddelt i 3 planer.
Mølholm Sogn findes kun på denne plan.*

*Trykt i juni 1962.
Matrikeldirektoratet.*

SIGNATUR:

-  AI ÅBEN OG LAV BOLIGBEBYGGELSE
-  AII LAV BOLIGBEBYGGELSE (GÅRDHUSE)
-  B ETAGEBOLIGBEBYGGELSE
-  CI ERHVERVSOMRÅDE, CENTERBEBYGGELSE
-  D OFFENTLIGE FORMÅL
-  E FRIAREALER (MÅ IKKE UDSTYKES)
-  GRÆNSE FOR TILLEG TIL BYPLANVEDTÆGT
-  BYGGE LINJE

11.kt.jnr.P440/10-12
Henhører til den dd.godkendte byplanvedtægt
PLANSTYRELSEN den 5.8.77
P.D.V.
(sign.) Folmer Pindel
Eksp. sekr.

VEJLE KOMMUNE
KORTBILAG TIL
TILLÆG NR.1 TIL
BYPLANVEDTÆGT NR. 2
FOR VINDINGGÅRD OG
OMRÅDET SYD FOR
MÅL 1:4000

UDFÆRDIGET I NOVEMBER 1974
AF BYPLANKONTORET I VEJLE

King

Revideret Dec 1978

107170-02

500 Meter



Justitsministeriets geogratiske kartcenter, T1, København

Nr.: *Olauk bane*

1977

VEJLE d. 19. august

At denne kort-genpart er nøjagtig genpart af det oprindelige kort vedrørende ejendommen(e)
m.nr. nr. 169 m.fl. Vinding by og sogn
attesteres herved. VEJLE

Bestillingsformular



Mølholm Sogn
Vinding Sogn.


Vejle Købstads Søndermark

Udsnit af
Matrikelkort 1:4000.

Vinding By,
Mølholm Sogn
samt del af
Vinding By,
Vinding Sogn.
Holmans Herred, Vejle Amt.








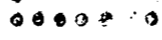
Plan 1.
Vinding Sogn er inddelt i 3 planer.
Mølholm Sogn findes kun på denne plan.

Trykt i juni 1962.
Matrikeldirektoratet.



Opmålingsdistrikt: 117-06

SIGNATUR:

-  AI ÅBEN OG LAV BOLIGBEBYGGELSE
-  AII LAV BOLIGBEBYGGELSE (GÅRDHUSE)
-  B ETAGEBOLIGBEBYGGELSE
-  CI ERHVERVSOMRÅDE, CENTERBEBYGGELSE
-  D OFFENTLIGE FORMÅL
-  E FRIAREALER (MÅ IKKE USTYKkes)
-  GRÆNSE FOR TILLEG TIL BYPLANVEDTÆGT
-  BYGDELINIE

DEL AF MATR. NR. 16^a HVORPÅ TILLEGET
AFLYSES JFR. PÅTEGNING

Revideret Dec 1976

SUPPL. JULI 1965 AF LOKALPLANAFDELINGEN.

11.kt.jnr.P440/10/16-12
Herkøber til den dd.godkendte byplanvedtægt
PLANSTYRELSEN den 5. 77
P.D.V.
(sign) Folmer Pindel
Eksp. sekr.

VEJLE KOMMUNE
KORTBILAG TIL
TILLEG NR.1 TIL
BYPLANVEDTÆGT NR. 2
FOR VINDINGGÅRD OG
OMRÅDET SYD FOR
MÅL 1:4000

UDFÆRDIGET I NOVEMBER 1974
AF BYPLANKONTORET I VEJLE

107170-02

At denne kort-genpart er nøjagtig genpart af det originale kort vedrørende ejendommen(e)
mtr. nr. 16^a af matrikelkort nr. 16^a i matrikelplanen for Vinding By, Vinding Sogn, Holmans Herred, Vejle Amt.
At denne kort-genpart er nøjagtig genpart af det originale kort vedrørende ejendommen(e)
mtr. nr. 16^a af matrikelkort nr. 16^a i matrikelplanen for Vinding By, Vinding Sogn, Holmans Herred, Vejle Amt.
At denne kort-genpart er nøjagtig genpart af det originale kort vedrørende ejendommen(e)
mtr. nr. 16^a af matrikelkort nr. 16^a i matrikelplanen for Vinding By, Vinding Sogn, Holmans Herred, Vejle Amt.