

Justitsministeriets genpartipapir. Til lejekontrakter, servituddokumenter o. l., fortsættelse af dokumenter, fortegnelse over pantsatte genstande o. l. (vedr. fast ejendom).

Mtr. nr., ejerlav, sogn: 117 a m.fl. Stempel: kr. øre
(i København kvarter) Vejle Sønder-
eller (i de sønderjydske lands- mark.
dele) bd. og bl. i tingbogen, art. nr., ejerlav, sogn.

Akt: Skab nr. 534
(udfyldes af dommerkontoret)

254
AB

Genpart

Gade og hus nr.:

Anmelder:

Vejle Byråd.

VEJLE KOMMUNE

0922

April 1972.

Partiel byplanvedtægt nr.

26. FEB. 1973

Oktober 1972.

BYPLANVEDTÆGT FOR DEL AF VEJLE SØNDERMARK

I medfør af byplanloven (lovbekendtgørelse nr. 63 af 20. februar 1970) fastsættes følgende bestemmelser for det i § 1 nævnte område i Vejle kommune.

§ 1.

Område.

- Området begrænses som vist på vedhæftede kortbilag af Grønlandsvej, Helvedeshuller, Mølholm å, sydskel af matr. nr. 109, Grønlandsvej, overkant af skråninger og skovkanter på matr. nr. 117 a, 238 a m.v. og omfatter følgende matr. nr.e: 104 b, 105 c, 105 d, 106 a, 106 b, 106 c, 107, 108, 109, del af 117 a, 117 b, 117 c, 117 d, 117 e, 119 a, 119 b, 120 a, 120 b, 121 a, 121 b, 121 c, 121 e, 121 f, 121 g, 121 h, 121 i, 121 k, 121 l, 121 m, 121 n, 121 o, 121 p, 121 q, 121 r, 121 s, 121 t, 121 u, 121 v, 121 x, 121 y, 121 z, 121 æ, 121 ø, 121 aa, 121 ab, 121 ac, 121 ad, 121 ae, 121 af, 121 ag, 121 ah, 121 ai, 121 ak, 121 al, 121 am, 121 an, 121 ao, 121 ap, 121 aq, 121 ar, 121 as, 121 at, 121 au, 121 av, 121 ax, 121 ay, 121 az, 121 aæ, 121 aø, 121 ba, 121 bb, 121 bc, 121 bd, 121 be, 121 bf, 121 bg, 121 bh, 121 bi, 121 bk, 121 bl, 121 bm, 121 bn, 121 bo, 121 bp, 121 bq, 121 br, 121 bs, 121 bt, 121 bu, 121 bv, 121 bx, 121 by, 121 bz, 121 bæ, 121 bø, 121 ca, 121 cb, 121 cc, 121 cd, 121 ce, 121 cf, 121 cg, 121 ch, 121 ci, 121 ck, 121 cl, 121 cm, 121 cn, 121 co, 121 cp, 121 cq, 121 cr, 121 cs, 121 ct, 121 cu, 121 cv, 121 cx, 121 cy, 121 cz, del af 124, del af 125, 126 a, 126 b, 126 c, 126 d, 126 e, 126 f, 126 g, 126 h, 126 i, 126 k, 126 l, 126 m, 128, 129, 130, 132 a, 132 c, 132 d, 132 h, 138, 139 a, 139 b, 139 c, 139 d, 139 e, 139 f, 139 g, 139 h, 139 i, 139 k, 139 l, 139 m, 139 n, 139 o, 139 p, 139 q, 139 r, 139 s, 139 t, 139 u, 139 v, 139 x, 139 y, 139 z, 139 æ, 139 ø, 139 aa, 139 ab, 139 ac, 139 ad,

139 ae, 139 af, 139 ag, 139 ah, 139 ai, 139 ak, 139 al, 139 am,
 139 an, 139 ao, 139 ap, 139 aq, 139 ar, 139 as, 139 at, 139 au,
 139 av, 139 ax, 139 ay, 139 az, 139 aæ, 139 åø, 139 ba, 139 bb,
 139 bc, 139 bd, 139 be, 139 bf, 139 bg, 139 bh, 139 bi, 139 bk,
 139 bl, 139 bm, 139 bn, 139 bo, 139 bp, 147 b, 148 b, 148 d,
 148 e, 149 a, 149 b, 149 c, 149 d, 149 e, del af 150 a, 150 b,
 150 c, 150 d, 150 f, 150 h, 150 i, 154 a, 154 b, 154 c, 154 d,
 154 e, 154 f, 154 g, 155 d, 155 e, 155 f, 155 g, 155 h, 155 i,
 155 k, 155 l, 156 a, 156 b, 156 d, 157 a, 157 b, 157 d, 176 a,
 182 a, 183 a, 183 c, 192 a, 192 b, 194, 195, 196 a, 196 b, 197 b,
 198 b, 199 b, 199 c, 200 a, 200 b, 208 a, 214, 215, 216, 217, 218,
 219, 222 b, 223, 224, 226 a, 226 b, 227, 228, 229, 230 a, 230 b,
 231 b, 231 c, 236 c, 264, 266, 267, og 268 af Vejle Søndermark
 samt alle parceller, der efter den 1. april 1972 udstykkes fra
 de nævnte ejendomme.

2. Området inddeles som vist på kortbilag nr. 1 i følgende delområder.

A 1, A 2, åben og lav boligbebyggelse.

A 3, lav boligbebyggelse (parcel-, række- eller kædehuse).

B 1, B 2, blandet høj og lav boligbebyggelse.

C 1, industriområde.

D 1, D 2, offentlige formål.

E fælles friarealer for bebyggelsen.

§ 2.

Områdets anvendelse.

A 1, A 2. Åben og lav boligbebyggelse.

- Området må med nedennævnte undtagelser kun anvendes til boligformål, og der må kun opføres åben og lav bebyggelse. Bebyggelsen må kun bestå af fritliggende parcelhuse.
- På hver ejendom må kun opføres eller indrettes en bolig for en familie.

A 3. Lav boligbebyggelse.

- Området må med nedennævnte undtagelser kun anvendes til boligformål.

ad A (1 + 2 + 3). Lav boligbebyggelse.

- Der må inden for områderne ikke indrettes bebyggelse til eller udøves handels-, vognmands-, fabriks-, værksteds- eller oplagsvirksomhed, og der må ikke indrettes pensionater eller klublejligh-

heder eller drives anden lignende form for erhvervsmæssig udlejning, ligesom der ikke må udøves nogen art af virksomhed, som ved støv, røg, lugt, støj, rystelser eller ved sit udseende eller på anden måde efter kommunalbestyrelsens skøn er til ulempe for de omboende.

5. Det er tilladt, at der på ejendommene drives sådan virksomhed, som almindeligvis udføres i beboelseslejligheder eller beboelseshuse, når virksomheden drives af den, der bebor den pågældende bolig, og når virksomheden efter kommunalbestyrelsens skøn drives på en sådan måde, at ejendommens karakter af beboelsesejendom ikke forandres (herunder ved skiltning og lign.), kvarterets præg af boligkvarter ikke brydes, eller virksomheden ikke fremkalder ulemper for de omboende, eller fremkalder behov for parkeringsmuligheder, som ikke er til stede på den pågældende ejendom.
6. Uanset foranstående bestemmelser kan der inden for områderne med kommunalbestyrelsens nærmere godkendelse opføres bebyggelse til kollektive formål (børnehaver, varmecentral, TV-mast m.v.).

B 1, B 2. Blandet høj og lav boligbebyggelse.

7. Områderne må med nedennævnte undtagelser kun anvendes til boligformål.
8. Der må inden for områderne ikke indrettes bebyggelse til eller udøves handels-, vognmands-, fabriks-, værksteds- eller oplagsvirksomhed, og der må ikke indrettes pensionater eller klublejligheder eller drives anden lignende form for erhvervsmæssig udlejning, ligesom der ikke må udøves nogen art af virksomhed, som ved støv, røg, lugt, støj, rystelser eller ved sit udseende eller på anden måde efter kommunalbestyrelsens skøn er til ulempe for de omboende.
9. Det er tilladt, at der på ejendommene drives sådan virksomhed, som almindeligvis udføres i beboelseslejligheder eller beboelseshuse, når virksomheden drives af den, der bebor den pågældende bolig, og når virksomheden efter kommunalbestyrelsens skøn drives på en sådan måde, at ejendommens karakter af beboelsesejendom ikke forandres (herunder ved skiltning og lign.), kvarterets præg af boligkvarter ikke brydes, eller virksomheden ikke fremkalder ulemper for de omboende eller fremkalder behov for parkeringsmuligheder, som ikke er til stede på den pågældende ejendom.
10. Uanset foranstående bestemmelser kan der inden for område B 1 opføres eller indrettes bebyggelse til kollektive anlæg, bl.a.

vuggestuer, børnehaver, fritidshjem og ungdomsklubber som vist på kortbilag nr. 3. Inden for område B 2 kan efter kommunalbestyrelsens nærmere godkendelse opføres eller indrettes bebyggelse til kollektive anlæg, bl.a. butikker, vuggestuer, børnehaver, fritidshjem og ungdomsklubber. Beliggenheden fastlægges i et tillæg til byplanvedtægten.

C 1. Erhvervsområde. Industribebyggelse.

11. Områderne må med nedennævnte undtagelser kun anvendes til erhvervsformål. Der må kun opføres eller indrettes bebyggelse til eller udøves industri- og værkstedsvirksomhed, entreprenør- og oplagsvirksomhed, engroshandel samt forretningsvirksomhed, der har tilknytning til de pågældende erhverv, eller som efter kommunalbestyrelsens skøn naturligt finder plads i området. Kommunalbestyrelsen kan tillade, at der på hver ejendom opføres eller indrettes en bolig for de til virksomheden knyttede personer som indehaver, bestyrer, portner eller lign.

D. Offentlige formål.

12. Område D 1 forbeholdes til skole.

13. Område D 2 (matr. nr. 132 h) forbeholdes til offentligt formål (plejehjem).

E. Friarealer.

14. De på kortbilaget med tæt punktskravering viste arealer må ikke udstykkes til bebyggelse, men udlægges alene til samlede opholdsarealer for den omliggende bebyggelse. Arealerne anlægges efter en fælles plan, der skal godkendes af kommunalbestyrelsen.

§ 3.

Vejforhold.

Udlæg af nye veje m.m.

1. Der udlægges areal til følgende nye veje og stier med retning, beliggenhed og afslutning som vist på kortbilag nr. 1, 2 og 3.

Grønlandsvej i en bredde af 24 m fra off. bivej nr. 188 til områdegrænse mod syd.

Vej A i en bredde af 24 m fra Grønlandsvej til matr. nr. 125.

Vej B i en bredde af 10 m fra Grønlandsvej mod vest og syd til matr. nr. 129 med stikveje i en bredde af 11 m.

Vej C i en bredde af 10 m fra vej B mod nord til matr. nr.

132 a og mod syd til matr. nr. 129.

Vej D i en bredde af 10 m fra vej B mod syd til matr. nr. 129.
Vej E i en bredde af 10 m fra Grønlandsvej mod vest og nord til matr. nr. 89, med stikveje og vende- og parkeringspladser i en bredde af 6-16 m.

Vej F i en bredde af 12 m fra Grønlandsvej mod øst til område A 3.

Sti a i en bredde af 10 m fra tunnel ved Grønlandsvej mod vest til friareal.

Stier i en bredde af 3 m fra vende- og parkeringspladser til friarealer, stier m.v.

2. Nye veje og stier udover de ovenfor nævnte skal i princippet udlægges med de samme bredder. Disse veje og stier vil blive fastlagt i et tillæg til nærværende byplanvedtægt.
3. Til Grønlandsvej må der ikke være direkte adgang for kørende, gående eller anden færdsel fra de tilgrænsende ejendomme.

Nedlæggelse af veje.

4. Søndermarksvej (off. bivej nr. 156) forudsættes nedlagt fra vej A til områdegrænse ved matr. nr. 110 a.
Unavngiven vej forudsættes nedlagt fra Grønlandsvej over matr. nr. 117 a til matr. nr. 238 a (findes ikke i marken).
Nedlæggelsen vil finde sted efter reglerne herom i vejlovgivningen.

Byggelinier.

Ved Grønlandsvej er i § 5, pkt. 13, fastsat særlige byggelinier, hvor vejene går igennem industriområder.

5. Langs følgende veje pålægges byggelinier i de nedenfor angivne afstande fra vejmidte, således som vist på vedhæftede kortbilag.

Grønlandsvej ud for områder A 2, B 1 og B 2	20 m
Grønlandsvej i øvrigt	17 m
Knud Rasmussensvej, Peter Freuchensvej, Hans Egedesvej, Høegh Hagensvej, Mylius Erichsensvej, Jørgen Brønlundsvej og Fridtjof Nansensvej	8 m
Vej A	15 m
Vej B, C, D og E	8 m

§ 4.

Udstykninger.

A. Lav boligbebyggelse.

1. Ingen grund må udstykkes med mindre størrelse end 700 m² til

parcelhuse, 400 m² til kædehuse og 300 m² til rækkehuse. Alle anførte grundstørrelser er eksklusive eksisterende og udlagt vejareal.

2. I område A 2 må udstykninger kun foretages efter de retningslinier, som fremgår af kortbilag nr. 2.

§ 5.

Bebyggelsens omfang og placering m.v.

A. Lav bebyggelse.

1. I område A 1 må bygninger ikke opføres med mere end en etage og udnyttet tagetage.
2. I område A 2 må bygninger kun opføres med en etage.
3. I område A 3 må bygninger ikke opføres med mere end 2 etager, og bebyggelsen må kun opføres på grundlag af en samlet plan, som fastlægges i et tillæg til byplanvedtægten.
4. Tagets vinkel med det vandrette plan må ikke overstige 25° for bygninger i en etage.
5. En evt. kælder må ikke have loftet beliggende mere end 0,80 m over det naturlige terræn på den del af grunden, hvor bygningen agtes placeret.
6. Tagterrasser og lign. må kun indrettes med kommunalbestyrelsens særlige tilladelse.
7. Ubebyggede arealer, der ikke benyttes som gårdsplads, parkeringsplads eller lign. skal gives et ordentligt udseende.

B. Blandet høj og lav boligbebyggelse.

8. Udnyttelsesgraden må ikke overstige 0,30 i område B 1 og B 2.
9. Bygninger må ikke opføres med mere end 3 etager. Med kommunalbestyrelsens særlige tilladelse kan på stærkt hældende terræn opføres bygninger delvis i 4 etager.
10. Bebyggelsen i område B 1 må kun opføres med en placering og i et omfang som vist på kortbilag 3.
Før der opføres bebyggelse i overensstemmelse med bebyggelsesplanen, skal der være sikret opholdsareal og parkeringsareal til den pågældende bebyggelse i henhold til byggelovgivningens bestemmelser herom.
11. Bebyggelse i område B 2 må kun opføres på grundlag af en samlet plan, som fastlægges i et tillæg til byplanvedtægten.

C. Erhvervsområde.

12. I område C 1 må bygningernes rumfang ikke overstige 2 m³ pr. m² grundareal, og det bebyggede areal må ikke overstige 1/3

af grundarealet uden tillægsareal. Rumfanget beregnes af hele den del af bygningen, som er over færdigt terræn, herunder evt. fremspring, skorstene m.v.

13. I område C 1 skal bygninger holdes 30 m fra område A 2 og 10 m fra Grønlandsvej, og arealet mellem disse byggelinier, der er vist på kortbilag nr. 1, og nævnte veje, grænser og skel må ikke under nogen form benyttes til oplag, som gårdsplads eller på lignende måde. Beplantning og vedligeholdelse af de omhandlede arealer (afskærmningsbælter) forudsættes at skulle ske i henhold til overenskomst med grundejerne og foretages af disse. Når særlige grunde taler derfor, kan kommunalbestyrelsen tillade, at arealet anvendes som en del af et haveanlæg i forbindelse med virksomheden.

§ 6.

Bebyggelsens ydre fremtræden.

A (1, 2, 3) og B (1, 2). Boligområder.

1. Ingen form for skiltning og reklamering på ejendommene må finde sted. Med kommunalbestyrelsens særlige tilladelse må skiltning eller reklamering dog finde sted langs interne veje og stier i områder B 1 og B 2, når den ikke er synlig fra de begrænsende offentlige veje (Grønlandsvej og vej A).
2. Til udvendige bygningssider, herunder tage, må ikke anvendes materialer, som efter kommunalbestyrelsens skøn virker skæmmende.

C 1. Erhvervsområde.

3. Til udvendige bygningssider må ikke anvendes materialer, som efter kommunalbestyrelsens skøn virker skæmmende.

§ 7.

Byplanvedtægtens overholdelse.

1. Før noget byggeri påbegyndes, eller en ejendoms hidtidige anvendelse ændres, skal der forelægges kommunalbestyrelsen tegninger, der viser grunden og dens omgivelser, eksisterende og påtænkte terrænhøjder samt bygningernes beliggenhed på grunden og deres størrelse, form og indretning, ligesom den påtænkte anvendelse af bygningerne og grunden skal oplyses, således at kommunalbestyrelsen kan påse overensstemmelsen med byplanvedtægten.


§ 8.

Eksisterende bebyggelse.

1. Nærværende byplanvedtægt er ikke til hinder for bibeholdelse

Justitsministeriets genpartpapir. Til fortsættelse af dokumenter.

149 m alle af Vejle Søndermark.



, den 23 FEB. 1973
P. b. v.

Willy Sørensen
Willy Sørensen.
O. Jensen
O. Jensen

Indført i dagbogen for retskreds nr. 53.
Vejle Byret, den 26. FEB. 1973
Lyst:
Akt: skab 14 nr. 254

*lyst for, ang. de i delaktionerne
nævnte matr. nr., som afvæst
for ang. de efter d. 14 1972 udlyste
gjættede.
Det bemærkes, at matr. nr. 138 er mid-
taget med nr. 139^a, og matr. nr. 164^b
er midtaget med nr. 154^a.
Derudover bemærkes, at delaktionerne
er lyst på alle matr. nr. 117^a, 124, 125
og 150^a.*

Opst. Genpartens rigtighed bekræftes.
Dommeren i Vejle byret, den 19 3 19 73.

[Signature]

[Signature]
HV

Mtr. nr. 117 a m.fl., Søndermarken, Vejle Jorder.

Gade og hus nr.:

Anmelder:

Vejle Byråd.

Påtegning på byplanvedtægt for del af Vejle Søndermark, omfattende matr. nr. 117 a m.fl., Søndermarken, Vejle Jorder, tinglyst 26/2 1973.

10 JUN 80 12454 004415 *20.02.80

I medfør af § 10 i lokalplan nr. 27 for et område ved Grønlandsvej og Løget Høj (tinglyst den 28/1 1980 i medfør af § 30, stk. 3, i lov nr. 287 af 26. juni 1975 om kommuneplanlægning) begæres nærværende byplanvedtægt afløst på matr. nr. 90 b (delvis), Søndermarken, Vejle Jorder.

Vejle Byråd, den 19 FEB. 1980

INDFØRT I DAGBOGEN
FOR VEJLE CIVILRET
20 FEB. 1980
LYST

J. Jakobsen
Genparten rigtigvis bekræftes

INDFØRT I DAGBOGEN
FOR VEJLE CIVILRET
10 JUNI 1980
LYST

Mtr. nr. 117 a m.fl., Søndermarken, Vejle Jorder.

Gade og hus nr.:

Anmelder:

Vejle Byråd.

Påtegning på byplanvedtægt for del af Vejle Søndermark, omfattende matr. nr. 117 a m.fl., Søndermarken, Vejle Jorder, tinglyst 26/2 1973.

10 JUN 80 12453

I medfør af § 10 i lokalplan nr. 27 for et område ved Grønlandsvej og Løget Høj (tinglyst den 28/1 1980 i medfør af § 30, stk. 3, i lov nr. 287 af 26. juni 1975 om kommuneplanlægning) begæres nærværende byplanvedtægt afløst på det på kortbilag nr. 4 viste område af matr. nr. 90 b, Søndermarken, Vejle Jorder, omfattende lokalplan nr. 27.

Ovenstående begæres tinglyst på matr. nr. 90 b. Søndermarken, Vejle Jorder.

Vejle Byråd, den - 9 JUNI 1980

[Handwritten signatures]

INDFØRT I DAGBOGEN
FOR VEJLE CIVILRET

1 0 JUNI 1980

LYST

J. J. J.
Genpartens rigtighed bekræftes

20. OKT 82 19098

Mtr. nr. 117 a m.fl., Søndermarken,
Gade og hus nr.: Vejle Jorder.

Anmelder:

Vejle byråd.

Påtegning på byplanvedtægt for del af Vejle Søndermark, omfattende matr. nr. 117 a m.fl., Søndermarken, Vejle Jorder, tinglyst 26/2 1973.

I medfør af § 10, stk. 2, i lokalplan nr. 43 for et område ved Grønlandsvej og Løget Center (tinglyst den 14/7 1982 i medfør af § 30, stk. 3, i lov nr. 287 af 26. juni 1975 om kommuneplanlægning), begæres nærværende byplanvedtægt aflyst på matr. nr. 90 b, 90 f, 90 fe og 90 fg, Søndermarken, Vejle Jorder.

Endvidere begæres byplanvedtægten aflyst på det på kortbilag nr. 4 viste område af matr. nr. 90 c, Søndermarken, Vejle Jorder, omfattet af lokalplan nr. 43 (delområde E 1).

Ovenstående begæres tinglyst på matr. nr. 90 c, Søndermarken, Vejle Jorder.

Vejle byråd, den 19 OKT. 1982

[Handwritten signature]
[Handwritten signature]

INDFØRT I DAGBOGEN
FOR VEJLE CIVILRET.
20 OKT. 1982

LYST

[Handwritten initials]

Afgift: kr.

Akt: skab nr.
(Udfyldes af tinglysningskontoret)

Ejerlav: SØNDERMARKEN, VEJLE JORDE
Matr. nr.: 192b M. FL.
Ejerlejlighedsnr.:
Gade og husnr.:


Anmelder:
Tlf.nr.: 76 444 000
Navn: VEJE KOMMUNE
Adr.: KIRKETORVET 22
7100 VEJLE

Nærværende byplanvedtægt nr. 10 for en del af Vejle Søndermark begæres i medfør af §12.1 i lokalplan nr. 180 for et område ved Grønlandsvej og Grønnedalen afløst på følgende matrikelnumre, begge Søndermarken, Vejle Jorde: 192b og 90kc.

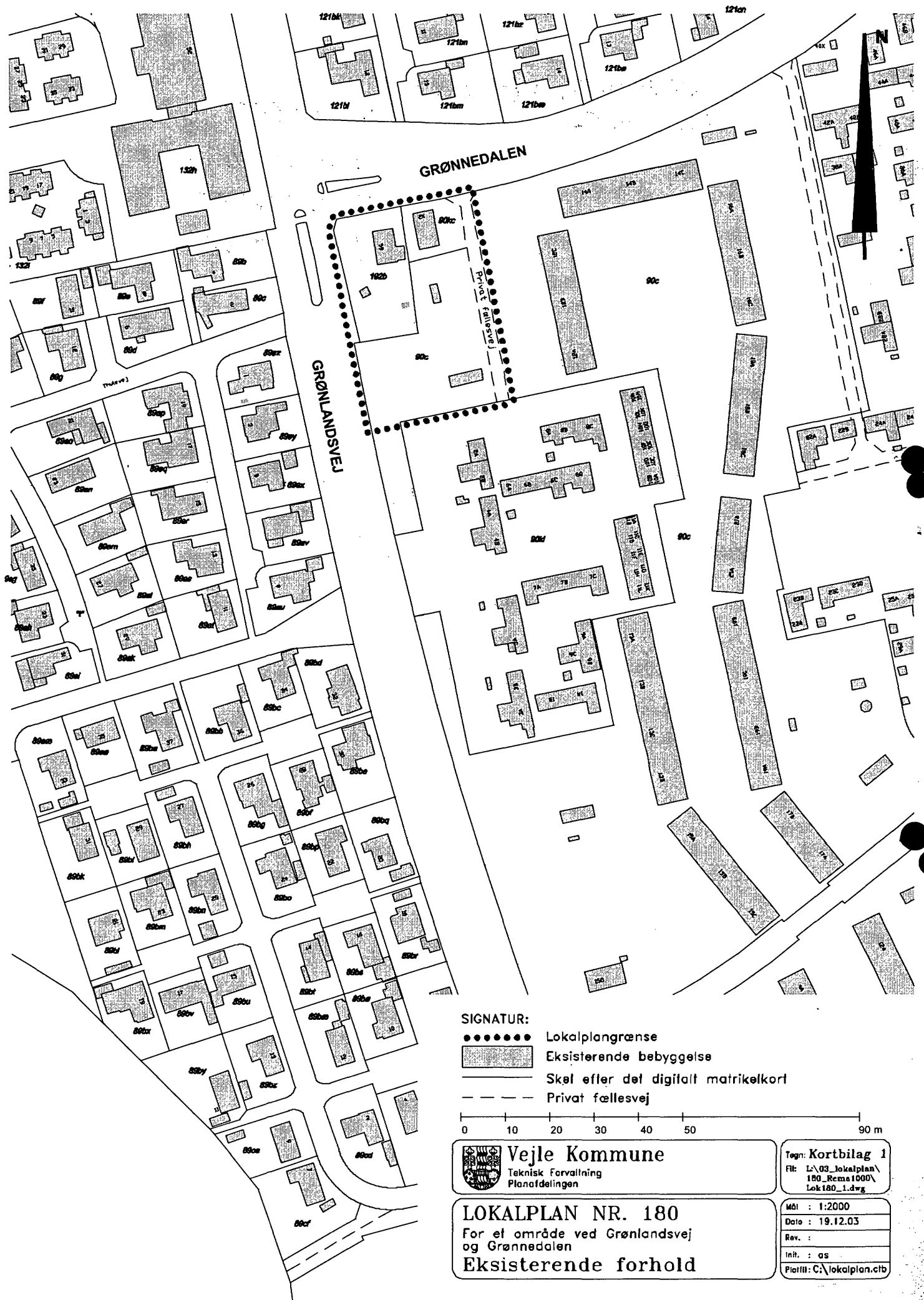
Ovennævnte byplanvedtægt begæres endvidere afløst på det på vedlagte kortbilag 1 (fra lokalplan nr. 180) viste område af matrikelnummer 90c, Søndermarken, Vejle Jorde.

Teknisk udvalg den 21. September 2004.

P.u.v.

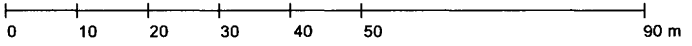


Mogens Måløe



SIGNATUR:

- Lokalplangrænse
- ▨ Eksisterende bebyggelse
- Skel efter det digitalt matrikelkort
- - - Privat fællesvej



Veje Kommune
 Teknisk Forvaltning
 Planafdelingen

Tegn: Kortbilag 1
 Fil: L:\03_lokalplan\
 180_Rema1000\
 Lok180_1.dwg

LOKALPLAN NR. 180
 For et område ved Grønlandsvej
 og Grønnedalen
 Eksisterende forhold

Mål : 1:2000
 Dato : 19.12.03
 Rev. :
 Inh. : as
 Filtitl: C:\lokalplan.ctb

*** * ***
* * *
* * ***
* * * Retten i Vejle
* *** *** Tinglysningsafdelingen

Side: 7

Akt.nr.:
B 306

Påtegning på byrde
Vedrørende matr.nr. 192 B, Søndermarken, Vejle Jorder
Ejendomsejer: Poulsen Projekt & Invest ApS
Lyst første gang den: 26.02.1973 under nr. 922394
Senest ændret den : 27.09.2004 under nr. 28269

AB 254

Aflyst af Tingbogen den 27.09.2004
Relax

Retten i Vejle den 28.09.2004

K. Nielsen (H). tlf. 76405554

*** * ***
 * * *
 * * ***
 * * * Retten i Vejle
 * *** *** Tinglysningsafdelingen

Side: 8

Akt.nr.:
 U 8

Påtegning på byrde

Vedrørende matr.nr. 90 KC, Søndermarken, Vejle Jorder

Ejendomsejer: Trekantområdets

Lyst første gang den: 26.02.1973 under nr. 921813

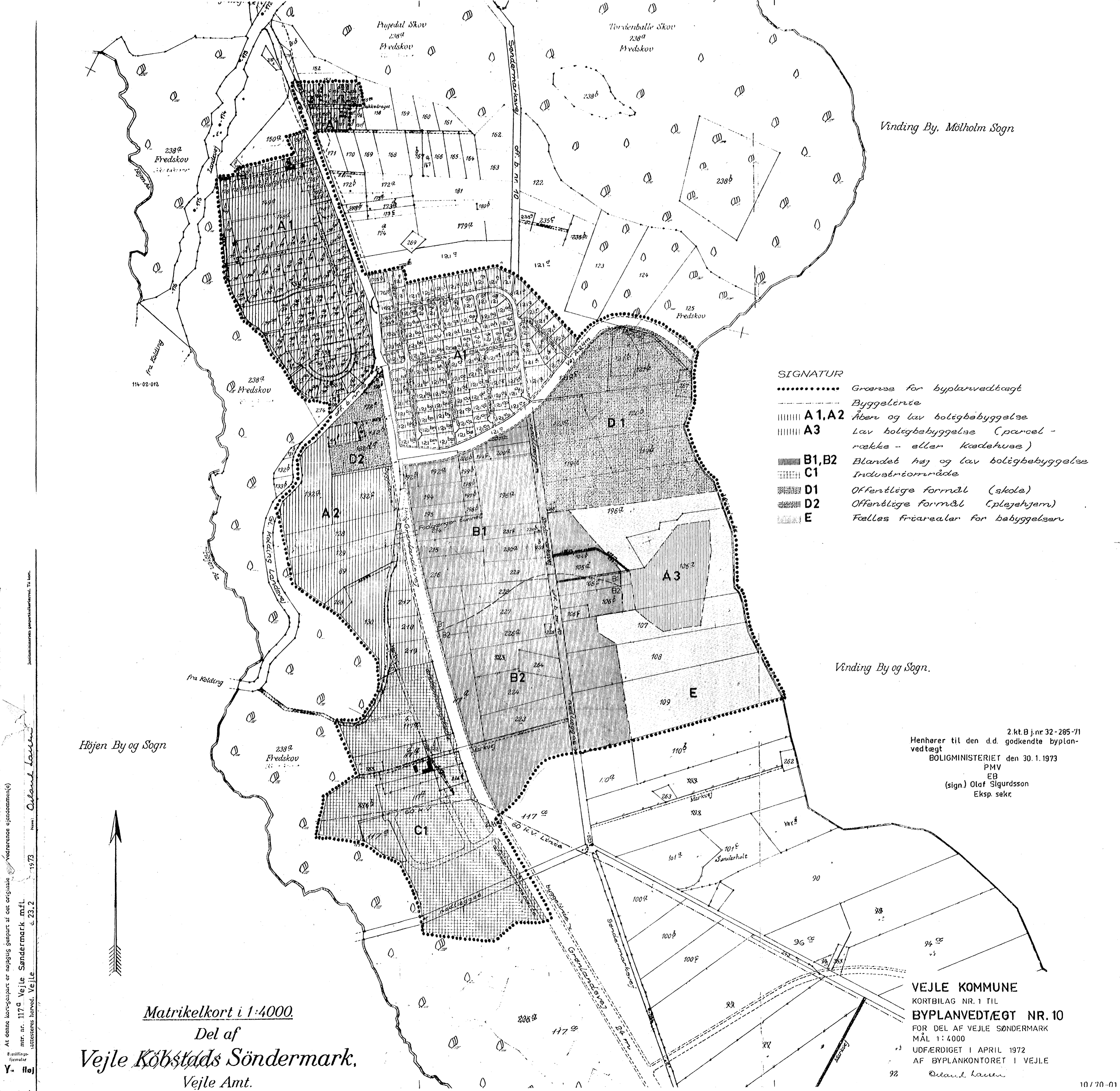
Senest ændret den : 27.09.2004 under nr. 28270

Aflyst af Tingbogen den 27.09.2004

Relax

Retten i Vejle den 28.09.2004

K. Nielsen (H). tlf. 76405554



Vinding By, Mølholm Sogn

SIGNATUR

- Grænse for byplanvedtægt
- Byggetlinie
- ||||| A1, A2 Åben og lav boligbebyggelse
- ||||| A3 Lav boligbebyggelse (parcel - række - eller kædehuse)
- ||||| B1, B2 Blandet høj og lav boligbebyggelse
- ||||| C1 Industriområde
- ||||| D1 Offentlige formål (skole)
- ||||| D2 Offentlige formål (plejehjem)
- ||||| E Fælles friarealer for bebyggelsen

Vinding By og Sogn.

Højen By og Sogn

2.kt.B j.nr 32-285-71
 Enhører til den d.d. godkendte byplanvedtægt
 BOLIGMINISTERIET den 30.1.1973
 PMV
 EB
 (sign.) Olaf Sigurdsson
 Eksp. sekr.

Matrikelkort i 1:4000.

Del af
Vejle Købstads Søndermark,
 Vejle Amt.

VEJLE KOMMUNE
 KORTBILAG NR. 1 TIL
BYPLANVEDTÆGT NR. 10
 FOR DEL AF VEJLE SØNDERMARK
 MÅL 1:4000
 UDFÆRDIGET I APRIL 1972
 AF BYPLANKONTORET I VEJLE

At denne kortgenpart er nøjagtig genpart af det originale vedrørende ejendommen(s)
 nr. nr. 117 a Vejle Søndermark m.fl.
 d. 23.2.1973
 Olaf Larsen
 Juleministeriets geogr. og kartograf. Tjenest.

At denne kort-genpart er nøjagtig genpart af det originale kort vedrørende ejendommen(e)
nr. nr. 117 a Vejle Søndermark m.fl.
attesteres herved. Vejle d. 23.2.1972

Indkomstmæssig genpartskartlægning. Til kort.

Navn: *Oleand Hansen*

Bestillingsformular

Y-fløj

SIGNATUR:

- GRÆNSE FOR DELOMRÅDE
- BYGGELINIE
- A2** ÅBEN OG LAV BOLIGBYGGELSE
- D2** OFFENTLIG FORMÅL (PLEJEHJEM)
- FRIAREAL FOR BEBYGGELSE

VEJLE KOMMUNE
KORTBILAG NR. 2 TIL
BYPLANVEDTÆGT NR. 10
FOR DEL AF VEJLE SØNDERMARK
MÅL 1:2000
UDFÆRDIGET I APRIL 1972
AF BYPLANKONTORET I VEJLE
Oleand Hansen

Henhører til den d.d. godkendte byplanvedtægt
BOLIGMINISTERIET den 30.1.1973
RMV
EB
(sign.) *Oleand Hansen*
Eksp. sekr.



238^o
Fredskov

132^o

132^a

128 A2

129

89

130

238^o
Fredskov

217

218

219

216

217

218

219

117^o

117^o

192^o

194

195

214

215

216

217

218

219

117^o

117^o

117^o

117^o

200^o

199^o

198^o

197^o

196^o

195^o

194^o

193^o

192^o

191^o

190^o

189^o

188^o

187^o

186^o

185^o

184^o

183^o

182^o

181^o

180^o

179^o

178^o

177^o

200^o

199^o

198^o

197^o

196^o

195^o

194^o

193^o

192^o

191^o

190^o

189^o

188^o

187^o

186^o

185^o

184^o

183^o

182^o

181^o

180^o

179^o

178^o

177^o

176^o

175^o

119

120^o

121^o

122^o

123^o

124^o

125^o

126^o

127^o

128^o

129^o

130^o

131^o

At denne kort-genpart er nøjagtig genpart af det originale kort, vedrørende ejendommen(e)

mtr, nr. 1170 Vejle Søndermark m.fl.

attesteres herved. Vejle

1973

d. 23. 2

Olaf Laurson

Justitministeriets genpartskalkuleret. Til kort.

Byplankontoret
Y. Høj



SIGNATUR:

- GRÆNSE FOR DELOMRÅDE (1. BYGGEAFSNIT)
- B1** BLANDET HØJ OG LAV BOLIGBEBYGGELSE
- FU** FRITIDS- OG UNGDOMSKLUB
- B** BØRNEHAVE
- V** VUGGESTUE
- F** FRITIDSHJEM
- 1 ETAGE (ATRIUMHUSE)
- 2 ETAGER (RÆKKEHUSE)
- 3 ETAGER (ETAGEHUSE)

2.kt.B j nr. 32-285-71
Enhører til den d.d. godkendte byplanvedtægt

BOLIGMINISTERIET den 30.1.1973

PMV

EB

(sign.) Olaf Sigurdsson
Eksp. sekr.

VEJLE KOMMUNE

KORTBILAG NR. 3 TIL

BYPLANVEDTÆGT NR.10

FOR DEL AF VEJLE SØNDERMARK

MÅL 1:4000

UDFÆRDIGET I APRIL 1972

AF BYPLANKONTORET I VEJLE

Olaf Laurson

Vinding By, Mølholm Sogn

Vinding By og Sogn

Højens By og Sogn

SIGNATUR

- Grænse for byplanvedtægt
- Byggelinje
- ||||| **A1,A2** Åben og lav boligbebyggelse
- ||||| **A3** Lav boligbebyggelse (parcel-, række- eller kedehuse)
- ||||| **B1,B2** Blandet høj og lav boligbebyggelse
- ||||| **C1** Industriområde
- ||||| **D1** Offentlige formål (skole)
- ||||| **D2** Offentlige formål (plejehjem)
- ||||| **E** Fælles friarealer for bebyggelsen
- OMFATTET AF LOKALPLAN NR. 27 FOR ET OMRÅDE VED GRØNLANDSVEJ OG LØGET HØJ

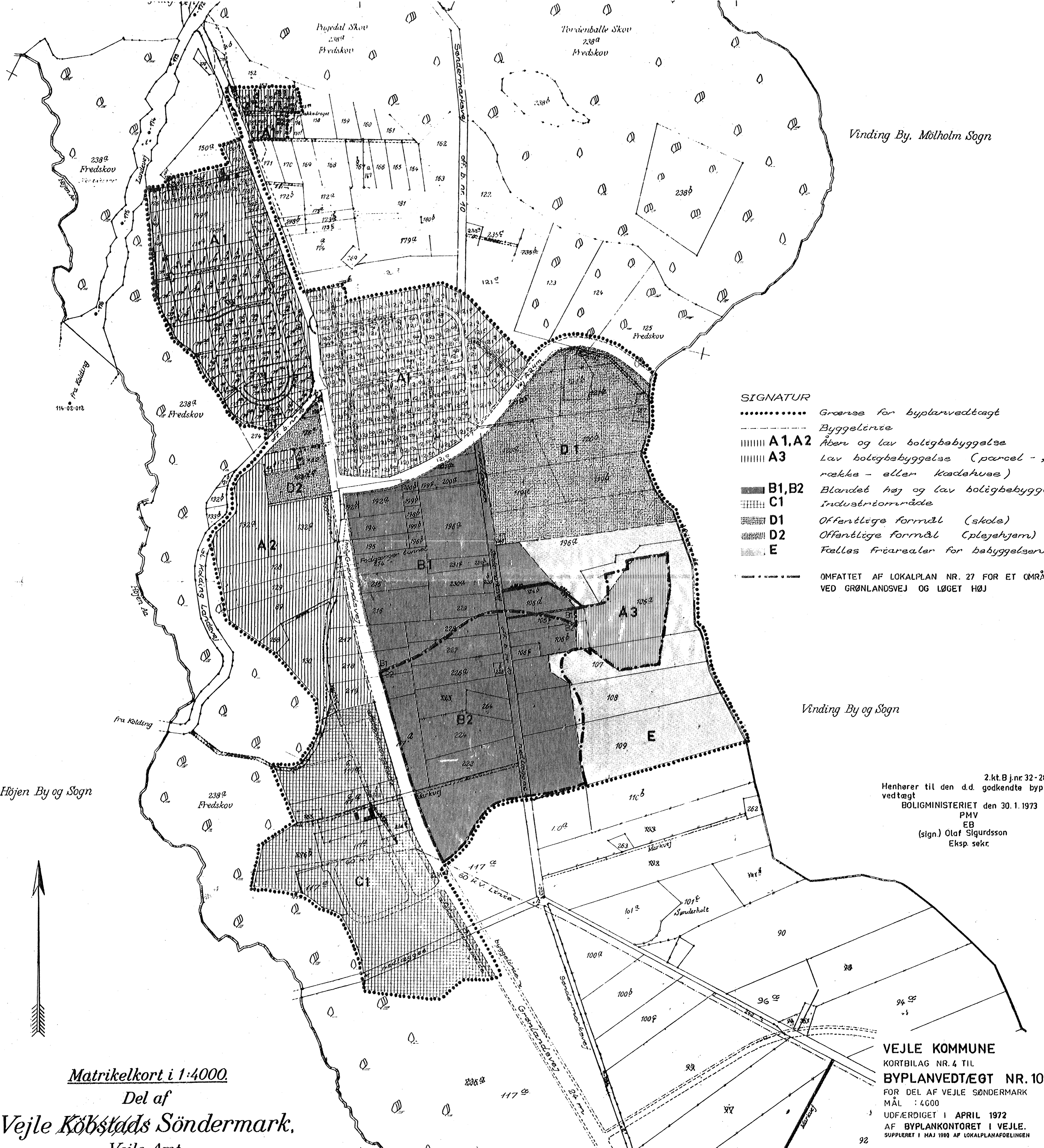
2.kt.B.j.nr 32-285-71
 Enhører til den d.d. godkendte byplanvedtægt
 BOLIGMINISTERIET den 30.1.1973
 PMV
 EB
 (sign.) Olaf Sigurdsson
 Eksp. sekr.

VEJLE KOMMUNE
 KORTBILAG NR. 4 TIL
BYPLANVEDTÆGT NR. 10
 FOR DEL AF VEJLE SØNDERMARK
 MÅL : 4000
 UDFÆRDIGET I APRIL 1972
 AF BYPLANKONTORET I VEJLE.
 SUPPLERET I MAJ 1980 AF LOKALPLANAFODELINGEN

Matrikelkort i 1:4000.

Del af
Vejle Købstads Søndermark,
 Vejle Amt.

At denne kort-genpart er nøjagtig genpart af det o. male kort vedrørende ejendomme(e)
 nr. nr. 90 b Søndermarken, Vejle Jorder
 nr. nr. 4, 3, 1, 6
 1980
 Bestillingsformulær
 Y-fløj



Vinding By, Mølholm Sogn

SIGNATUR

- Grænse for byplanvedtægt
- Byggetræ
- ||||| A1,A2 Åben og lav boligbebyggelse
- ||||| A3 Lav boligbebyggelse (parcel-, række- eller kødehuse)
- B1,B2 Blandet høj og lav boligbebyggelse
- C1 Industriområde
- D1 Offentlige formål (skole)
- D2 Offentlige formål (plejehjem)
- E Fælles fritarealer for bebyggelsen
- OMFATTET AF LOKALPLAN NR. 27 FOR ET OMRÅDE VED GRØNLANDSVEJ OG LØGET HØJ
- OMFATTET AF LOKALPLAN NR. 43 FOR ET OMRÅDE VED GRØNLANDSVEJ OG LØGET CENTER (DELOMRÅDE E1)
- DEL AF MATR. NR. 90^S HVORPÅ BYPLANVEDTÆGTEN AFLYSES JFR. PÅTEGNING

Vinding By og Sogn

Højen By og Sogn

2.kt.B j.nr.32-285-71
 Henhører til den d.d. godkendte byplanvedtægt
 BOLIGMINISTERIET den 30.1.1973
 PMV
 EB
 (sign.) Olaf Sigurdsson
 Eksp. sekr.

Matrikelkort i 1:4000

Del af
Vejle Købstæds Søndermark,
 Vejle Amt.

VEJLE KOMMUNE
 KORTBILAG NR. 4 TIL
BYPLANVEDTÆGT NR. 10
 FOR DEL AF VEJLE SØNDERMARK
 MÅL 1:4000
 UDFÆRDIGET I APRIL 1972
 AF BYPLANKONTORET I VEJLE.
 SUPPLERET I MAJ 1980 AF LOKALPLANAFDELINGEN
 SEPT. 1982

At denne kort-genpart er nøjagtig genpart af det originale kort vedrørende ejendommen(e)
 matr. nr. 117^S m.fl. Søndermarken, Vejle, J., af
 arkivnummer 114-02-012, 1982.
 Bastilingsformular
 Y-110j

