

Mtr. nr., ejerlav, sogn:
(i København kvarter)
eller (i de sønderjydske lands-
dele) bd. og bl. i tingbogen,
art. nr., ejerlav, sogn.

Stempel: kr.

Akt: Skab 19 nr. 559
(udfyldes af dommerkontoret)

Gade og hus nr.:

Anmelder:

SAG NR. 599/73 REF. hbh/tc DATO

Matr.nr. 2^e, 2^{fo},
4^a og 8^f Bredballe
by, Hornstrup sogn.

Anmelder:
Jens Bo - Johs. Kloch
Landinspektør I/S
Vejle

Stempelfri i h.t. lov om
off. veje, jvf. § 67.

24274 30. AUG 1976

DEKLARATION

Ved ekspropriation i henhold til bestemmelserne i lov nr. 95 af 29.3.1957 om bestyrelsen af de offentlige veje har Hornstrup sogneråd pålagt matr.nr. 2^e, 2^{fo}, 4^a og 8^f Bredballe by, Hornstrup sogn følgende servitut om oversigt:


"Ejerne af nævnte matr.nre. er pligtig til at drage omsorg for, at der på de på vedhæftede rids angivne og målsatte oversigtsarealer hverken varigt eller midlertidigt forefindes bevoksning eller anbringes genstande af større højde end 1,00 m over en flade gennem de tilstødende vejes midtlinier eller vejkanter, hvis disse ligger højere end vejmidten.

Oversigtsarealernes terrænhøjde må intetsteds ligge over den førnævnte flade. Denne bestemmelse omfatter ikke sne.

Påtaleretten tilkommer Vejle Byråd."

Denne servitut begæres tinglyst på forannævnte matr.nre. med prioritet forud for al pantegæld.

Med hensyn til servitutter og andre byrder henvises til ejendommens blade i tingbogen.



25 AUG. 1976

Jens Bo - Johs. Kloch
Oluf Jensen

INDFØRT I DAGBOG
FOR VEJLE CIVILRET

30 AUG. 1976

LYST

Skud præsent

g

P. Mortensen

Genpartens rigtighed bekræftes



Jens Bo - Johs. Kloch
Landinspektør 1/3
Vejle

j.nr. 599/73

Akt: Skab nr.

(udfyldes af dommerkontoret)

Opstillingspunkt: -212		
sigte til	vinkel g.	afstand m.
-251	0.00	537.51
10.	236.057	22.52

Opstillingspunkt: -213		
sigte til	vinkel g.	afstand m.
-342	0.00	121.54
22.	17.631	24.05
44.	391.092	24.69
50.	323.132	56.32



At denne kort-genpart er nøjagtig genpart af det originale kort vedrørende ejendommen(e)

Jens Bo

mtr. nr. 2^e, 2^{fo} og 4^a Bredballe by, Hornstrup sogn
attesteres herved. Vejle d. 19 76

Rids i 1:500 over
del af matr.nr. 2^e, 2^{fo} og 4^a

Bredballe by

Hornstrup sogn
Nørvang herred
Vejle amt

Udfærdiget til brug ved tinglysning
af deklaration om oversigt.

Vejle, den

Jens Bo

landinspektør
Jensen & Kjeldskov A/S

Signatur:

os. Servitutsten

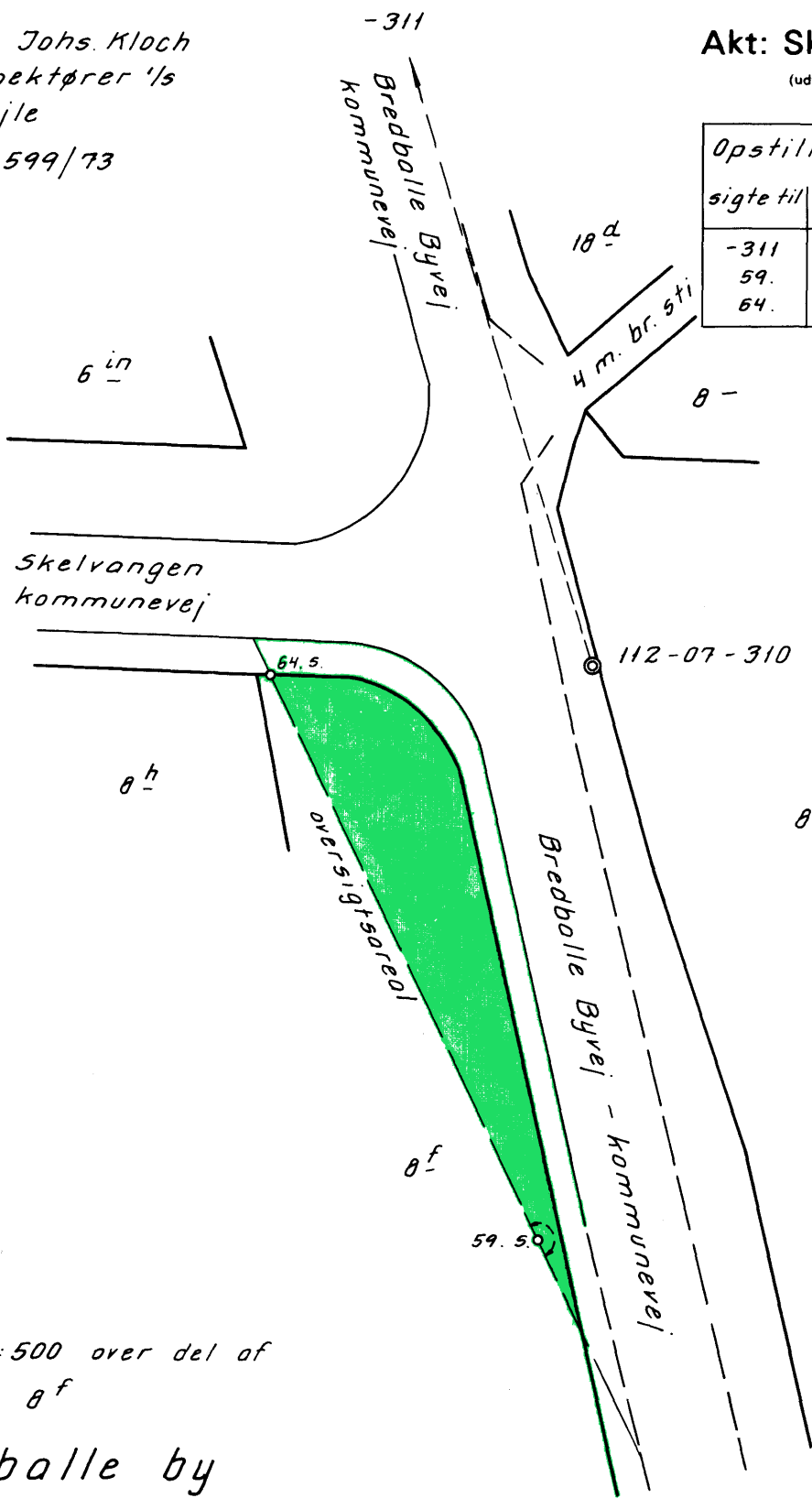
Opstillingspunkt: - 310

sigte til	vinkel g.	afstand m.
-311	0.00	172.56
59.	224.908	41.55
64.	317.084	23.34

Jens Bo - Johs. Kloch
Landinspektør 'ls
Veje

j.nr. 599/73

Justitsministeriets genpartikalkørlærred. Til kort.



At denne kort-genpart er nøjagtig genpart af det originale kort vedrørende ejendommen(e)

mtr. nr. 8 f. Bredballe by, Hornstrup sogn 19 76
 attesteres herved. Veje d. Navn
Jens Bo

Rids i 1:500 over del af
matr.nr. 8^f

Bredballe by

Hornstrup sogn
Nørvang herred
Veje amt

Udfærdiget til brug ved tinglysning
af deklaration om oversigt.

Veje, den

Jens Bo

landinspektør
Jensen & Kjeldskov A/S

Signatur:

os. Servitutsten



stadsingeniøren

Tinglysningskontoret
Vedelsgade 1
7100 Vejle

11980 *14.MAJ1979


DATO: 9. maj 1979

REF.: bc/hc

J. NR.:

Vedlagte deklaration om oversigt på parceller af matr.nr. 2 e Bred-
balle by, Bredballe, fremsendes hermed med anmodning om, at servi-
tutten må blive aflyst på parcel 17 af 2 e , nu matr.nr. 2 hu, Bred-
balle by, Bredballe.

Med venlig hilsen
e.b.


K.J. Ottosen

INDFØRT I DAGBOGEN
FOR VEJLE CIVILRET
14 MAJ 1979

AF LYST

for. 2 hu

Bredballe

y



Matr. nr.

(Ejerlejlighedsnr.)

Gade og husnr.

Anmelder:
landinspektørfirmaet
johs. kloch
damhaven 7 . 7100 vejle

31.OKT90 17473

Påtegning på deklaration lyst 30.aug. 1976.

Som påtaleberettiget begærer undertegnede Vejle kommune herved deklarationens bestemmelse om oversigsarealets størrelse ændret således, at det fremtidig udgør 3 x 95 m f.s.v. angår matr.nr. 3n Bredballe by, Bredballe.
Deklarationens øvrige bestemmelser er uændrede.
Påtegningen begæres lyst på matr.nr. 3n Bredballe by, Bredballe.

Vejle, den 8. oktober 1990.
Teknisk Udvalg
P. u. v.

Mogens Maaløe
.....
Mogens Maaløe

I medfør af § 36, stk. 1, i kommuneplanloven (lovbekendtgørelse nr. 287 af 26/6 1975) meddeler Vejle Byråd herved samtykke til, at foranstående servitut tinglyses.

Tilvejebringelsen af en lokalplan i h.t. ovennævnte lovs § 16, stk. 2 og 3, er ikke påkrævet.

Teknisk udvalg, den 8/10 1990.

P.u.v.

Mogens Maaløe
Mogens Maaløe

INDFØRT I DAGBOGEN
FOR VEJLE CIVILRET

31 OKT. 1990

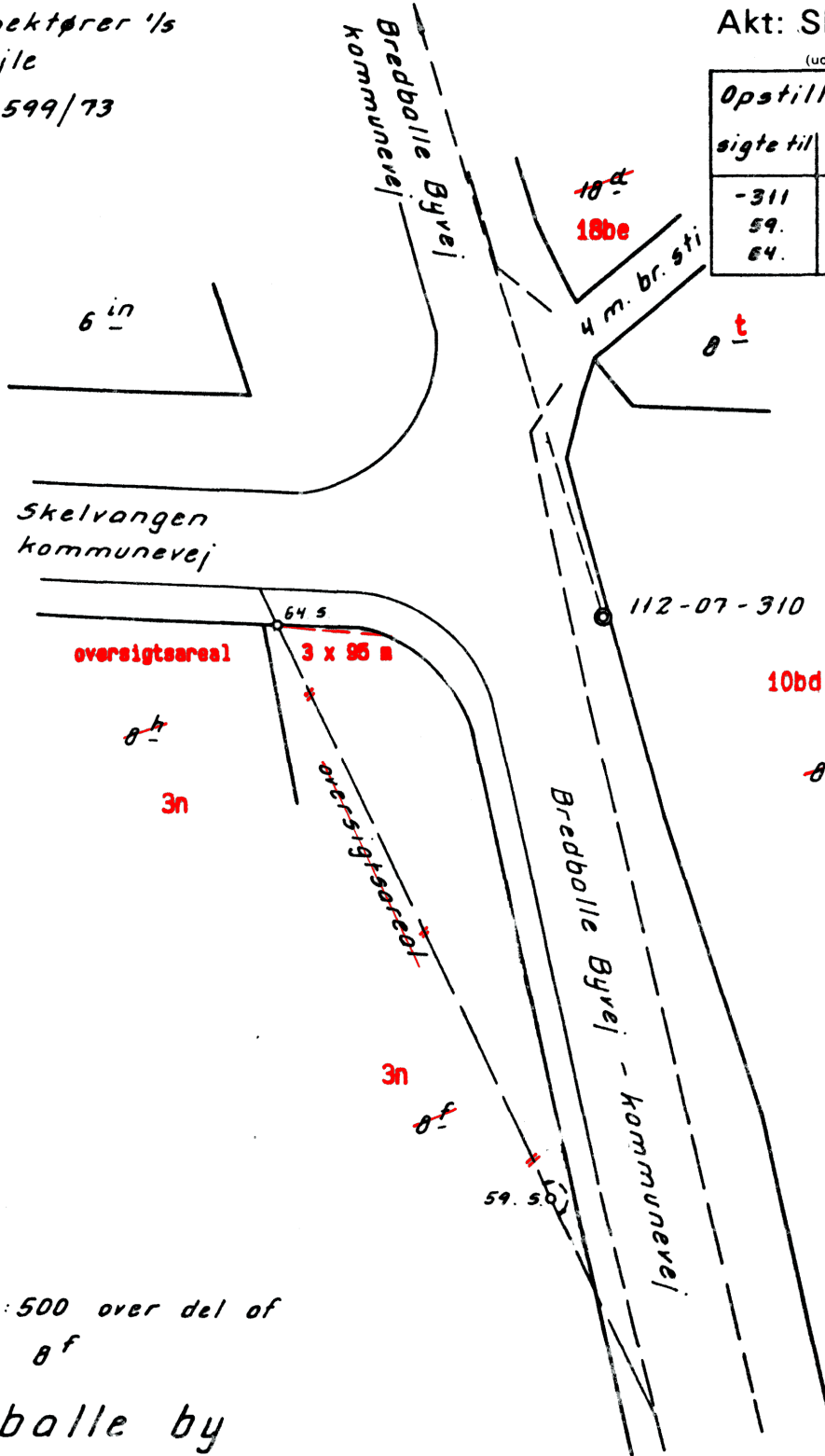
LYST

Jens Bo - Johs. Kloch
 Landinspektør 'ls
 Vejle
 j.nr. 599/73

Akt: Skab nr.

(udfyldes af dommerkontoret)

Opstillingspunkt: - 310		
sigte til	vinkel g.	afstand m.
-311	0.00	172.56
59.	224.908	41.55
64.	317.084	23.34



Rids i 1:500 over del af
 matr.nr. 8^f

Bredballe by

Hornstrup sogn
 Nørvang herred
 Vejle amt

Udfærdiget til brug ved tinglysning
 af deklaration om oversigt.

Vejle, den

Jens Bo
 Landinspektør

J.nr. 90097

Ridset er berigtiget med ændret
 oversigtsareal som følge af påtegning,
 ligesom det er matrikulært ajourført.

Vejle, den 27.09.1990

Johs. Kloch
 Landinspektør.

Signatur:

os Servitutsten

mtr. nr. *8^f Bredballe by* 19 76
 attereres herved *Jens Bo*
 Navn