

Mtr. nr., ejerlav, sogn:
(i København kvarter)
eller (i de sønderjydske lands-
dele) bd. og bl. i tingbogen,
art. nr., ejerlav, sogn.

Stempel: 25 kr. —øre

Akt: Skab *AE* nr. 245.
(udfyldes af dommerkontoret)

Købers }
Kreditors } bopæl:

Anmelder:

33.398 pp/åm

Genpart

10087 *12OKT1971

DEKLARATION

I anledning af udstykning af matr. nr. 51 Bredballe by, Hornstrup sogn i 14 parceller pålægger underskrevne civilingeniør Carl Bechgaard og ingeniør H. R. Ågaard, begge af Bredballe, som ejer af nævnte matr. nr. 51 Bredballe by, Hornstrup sogn på foranledning af Vejle Byråd parcel nr. 9 følgende servitut:

På det på vedhæftede rids med grøn farve viste oversigtsareal må fremtidigt, hverken varigt eller midlægtidigt, forfindes bebyggelse, genstande af enhver art eller bevoksning, som når mere end 1,00 meter op over en flade gennem de tilstødendesvejes midterlinier. Denne bestemmelse gælder ikke sne.

Nærværende deklaration begæres tinglyst på matr. nr. 51 Bredballe by, Hornstrup sogn forud for al pantegæld, men med respekt af byrder og lignende servitutter, hvorom henvises til ejendommens blad i tingbogen.

Påtaleretten efter denne deklaration har Vejle kommune.

H.R. Ågaard
Bechgaard

Vejle den 22. september 1971

Til vitterlighed:

P. Pedersen

Som køber af parcel nr. 9 af matr. nr. 51 Bredballe by, Hornstrup sogn tiltræder undertegnede foranstående deklaration.

Vejle den 22. september 1971

Niels Jørn Rahbek Kristensen

Indført i dagbogen for Vejle herredsret
den 12/10 1971

Lyst:

Akt: Skab *Æ nr. 245*

Kort forevist.

Retsanmærkning På ejd. hæfter gæld.

Foreløbig indført i tingbogen med frist til
15. nov. 1971 til indh. af byggemyndighedens
samtykke.

Jesper Olsen

sp. 21/6.
Genpartens rigtighed bekræftes
Dommeren i Vejle herredsret.

Jesper Olsen

Jens Bo
landinspektør
Vejle
j.nr. 457/70

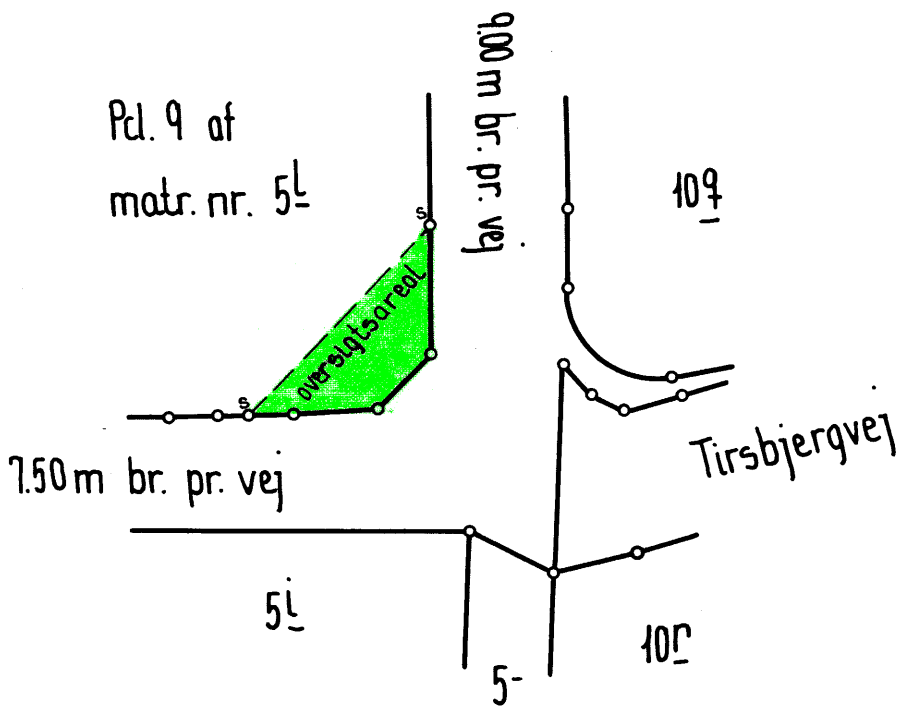
At denne kort-genpart er nøjagtig genpart af det originale kort vedrørende ejendommen(e)

pd. 9 af
mtr. nr. 51 Bredballe by, Hornstrup sogn
attesteres herved. Vejele

Jens Bo
Navn:

d. 14. sept. 1971

Justitsministeriets genpartskalkuleret. Til kort.



Rids i 1:500 over del af
parcel nr. 9 af matr. nr. 51

Bredballe by

Hornstrup sogn
Nørvang herred
Vejle amt

Udfærdiget til brug ved tinglysning
af deklaration om det herpå med grøn
farve viste oversigtsareal.

Vejle, den 14. september 1971

Jens Bo

landinspektør

Justitsministeriets genpartipapir. Til skøder
skadesløsbreve, kvitteringer til udslettelse og andre
påtegninger m. m. (vedr. fast ejendom).

Mtr. nr., ejerlav, sogn:
(i København kvarter)
eller (i de sønderjydske lands-
dele) bd. og bl. i tingbogen,
art. nr., ejerlav, sogn.

Stempel: kr. øre

Akt: Skab *AE* nr. *245*
(udfyldes af dommerkontoret)

Købers }
Kreditors } bopæl: Vejle.

Genpart

Gade og hus nr.:

05759 *19 MAJ 1972

Anmelder:
landsretssagfører
Poul Pedersen
Vejle.

P Å T E G N I N G

på deklARATION over parcel nr. 10 af matr. nr. 51 Bredballe by,
Hornstrup sogn udstedt af civilingeniør Carl Bechgaard og ingen-
iør H.R. Aagaard. Lyst den 12.10.1971.

I henhold til landbrugsministeriets udstykningskrivelse af 31.1.
1972 er ovennævnte parcel nr. 10 udstykket og matrikuleret under
matr. nr. 5æ Bredballe By, Hornstrup sogn af areal 1188 m².

Vejle, den 19. maj 1972

Poul Pedersen

Til vitterlighed om underskriftens ægthed, dateringens rigtig-
hed samt om myndighed:

Navn: Aase Miskow
Stilling: kontorass.
Bopæl: Vejle.


Navn: Birthe Pedersen
Stilling: kontorass.
Bopæl: Vejle.

Indført i dagbogen for Vejle herredsret
den 19/5 1972

af Van. Genpartens rigtighed bekræftes
Dommeren i Vejle herredsret.

Lyst:

Akt: Skab *Q* nr. *245*

Ann: Annulles




Nærværende deklARATION godkendes herved af bygningsmyndigheden i med-
før af byggelovens § 4, stk. 2.

Vejle Byråd, den 1. november 1971
P.b.v.
Villy Sørensen



Rids i 1:500 over parceller af
matr. nr. 5l

Bredballe by, Hornstrup sogn


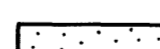


Nørvang herred
Vejle amt

Udfærdiget til brug ved tinglysning
af deklaration

Udfærdiget den 17. november 1971

Jens Bo
landinspektør

Signatur:

-  område, der kan bebygges.
-  grønt område med højdebegrænsning, jvf. § 4.
-  grønt område uden højdebegrænsning, jvf. § 4.
-  2.50 m vejbyggelinie, jvf. § 6.

Ved landbrugsministeriets approbationsskrivelse af 31.1.1972 er matr. nr. 5l Bredballe by, Hornstrup sogn udstykket i følgende matr. nr. 5l, 5r, 5s, 5t, 5u, 5v, 5x, 5y, 5z, 5a, 5b, 5c, 5d, 5e, 5f, 5g, 5h, 5i, 5j, 5k, 5l, 5m, 5n, 5o, 5p, 5q, 5r, 5s, 5t, 5u, 5v, 5x, 5y, 5z, 5aa, 5ab og 5ac. Beliggenheden fremgår af ridset.

Vejle, 4 februar 1972

Jens Bo
landinspektør

At denne kopi-genpart er nøjagtig genpart af det originale kort vedrørende ejendommen Matr. nr. 5l Bredballe by, Hornstrup sogn attesteres herved, Vejle, den 17. november 1971

Jens Bo
landinspektør