

Mtr. nr., ejerlav, sogn: 3 e m. fl. Stempel: 26 kr. - øre  
(i København kvarter) Østengård og  
eller (i de sønderjydske lands- Over-Knabberup,  
dele) bd. og bl. i tingbogen, Skibet sogn.  
art. nr., ejerlav, sogn.

Akt: Skab 0 nr. 418  
(udfyldes af dommerkontoret)

Købers }  
Kreditors } bopæl:

07180 \*19 JUN 1972

Anmelder:

Gade og hus-nr.:

### DEKLARATION

Vejle primærkommune, der er ejer af parcellerne matr. nr. 3 f - 3 ø, Østengård og Over-Knabberup, Skibet sogn, og lo under udstykning værende parceller af ejendommen matr. nr. 3 e, Østengård og Over-Knabberup, Skibet sogn, nemlig de på vedlagte af landinspektør Lorens Friis i maj 1972 udfærdigede tinglysningsrids betegnet som parcel nr. 3 ba - 3 bk, Østengård og Over-Knabberup, Skibet sogn, pålægger hermed disse parceller følgende servitutmessige bestemmelser:

#### For så vidt angår sæmtilige parceller:

1. Ved bebyggelse af parcellen skal tegninger, udvisende byggeriets udseende og beliggenhed, godkendes af byrådet, forinden byggeriet påbegyndes.
2. Køberen af en parcel forpligter sig til inden 3 måneder efter overtagelsen af parcellen at indsende byggesag til byrådet og til inden 1 år efter overtagel-

sen at påbegynde opførelse af en beboelsesejendom på parcellen. Byggeriet skal fremmes i normalt tempo og være tilendebragt (bygningsattest udstedt) senest 1½ år fra påbegyndelsen.

3. Kommunen forbeholder sig forkøbsret og efter udløbet af de i pkt. 2 nævnte frister forkøbsret og tilbagekøbsret til parcellen til den af køberen betalte købesum uden renter eller tillæg af nogen art, men med fradrag af kommunens udgifter ved begge handeler, alt dog længst til parcellen er bebygget (d.v.s., at bygningsattest er udstedt).
4. På parcellen må der ikke indrettes selvstændige anlæg til rumopvarming; dog kan der gives tilladelse til opførelse af en enkelt pejs.

Køberen og efterfølgende ejere af parcellen er pligtige til at lade bebyggelsen tilslutte og aftage varme fra fjernvarmeværk.

5. På parcellen må kun indrettes bolig for én familie. Parcellen skal bebygges i overensstemmelse med den for området under udarbejdelse værende byplanvedtægt.

Parcellen må ikke yderligere udstykkes.

6. Den ved grundudgravningen til den planlagte bebyggelse tiloversblevne fyld skal vederlagsfrit afleveres til Vejle kommune på et af stadsingeniøren nærmere anvist sted.
7. Elværket eller elforsyningselskabet foranlediger parcellen gjort byggemoden med hovedledninger, kabelskabe og gadobelysning, og der nedlægges rør under vejbanen til målerledninger. Målerledning fra kabelskab bekostes af køberen, og arbejdet udføres af en aut. elektroinstallatør. Køberen har vedligeholdelsespligt for denne ledning.

Køberen betaler tilslutningsafgift efter de på tilslutningstidspunktet for værket eller elforsyningselskabet gældende regler. Køberen og fremtidige ejere er pligtige til at overholde de for elforsyningen gældende leveringsbestemmelser.

8. Vandforsyningen foranlediger parcellen gjort byggemoden med hovedvandledninger og lægger vandstikket til skel.

Stikledningen på privat grund bekostes af køberen, og arbejdet udføres af en aut. vandmester.

Køberen har vedligeholdelsespligt for hele stikledningen, d.v.s. fra afgreningen på hovedledningen.

Køberen betaler tilslutningsafgift efter de på tilslutningstidspunktet for vandforsyningen gældende regler. Køberen og fremtidige ejere er pligtige til at overholde vandforsyningens leveringsbestemmelser.

9. Kommunen foranlediger parcellen gjort byggemoden med hovedledninger for fjernvarme og lægger stikledningen til skel.

Køberen bekoster stikledningen på privat grund, og arbejdet skal udføres af fjernvarmeværket.

For køberen og fremtidige ejere sker såvel varmeleveringen som etablering, benyttelse og vedligeholdelse af anlæg og ledninger i henhold til de for varmeværket til enhver tid gældende bestemmelser og leveringsbetingelser.

10. Fjernvarmestik over privat grund (fra off. vej til husindføring med evt. afgrening til nabogrund, eller fra nabogrund til husindføring) til og med hovedventiler er fjernvarmeværkets ejendom. Stikkene skal henligge uforstyrret, og fjernvarmeværket skal til enhver tid have ret til eftersyn og vedligeholdelse.

11. Køberen og efterfølgende ejere skal uden erstatning tåle, at der i en afstand af indtil 90 cm fra skel mod vej opsættes master og kabelskabe for elforsyning, gadebelysning, fællesantenne m.v.

12. Der må ikke drives handel, vognmandsvirksomhed, fabrik værksted eller indrettes oplagsplads eller drives nogen virksomhed, som ved støv, røg, lugt, støj, rystelser eller ved sit udseende eller på anden måde efter byrådets skøn er til gene for de omboende. Parkering af lastvogne, tankvogne eller andre arbejdskeretøjer, der føres af ejendommens beboere, må ikke finde sted

- 4
- på parcellen eller de tilstødende veje og pladser, og parkering af campingvogne må ikke finde sted på de tilstødende veje og pladser.
13. Det skal kun være tilladt at drive sådan virksomhed på ejendommen, som almindeligvis udføres i beboelseslejligheder eller beboelseshuse, når det efter byrådets skøn kan ske, uden at ejendommens karakter af beboelsesejendom forandres, eller kvarterets præg af boligkvarter brydes, og når virksomheden drives af en person, som bor på ejendommen.
  14. Køberen er forpligtet til uden erstatning at tåle de ulemper, der måtte følge af, at skråninger på grund af vejens udgravning eller påfyldning føres ind på parcellen.
  15. Indkørsel til garager eller parkeringspladser på parcellen må ikke have større stigning eller fald end 1:10, idet den dog kan forøges til 1:7, hvor stadsingeniøren finder, at terrenforholdene taler derfor.
  16. Der vil til enhver parcel kunne tillades en overkørsel over det ud for grunden værende fortov - dog ikke til offentlig bivej nr. 14 (Kaaberupvej). Placeringen af en sådan overkørsel skal aftales med stadsingeniøren og etableres uden udgift for køberen. Såfremt placeringen af en overkørsel kræver flytning af nedløbsbrønde eller lysmaster m.v. må køberen betale de med flytningen forbundne omkostninger.
  17. På parcellen eller de på denne opførte bygninger må der ikke opstilles udendørs antenneanlæg, og parcellen er forpligtet til at deltage i udgifterne til drift og vedligeholdelse af den for det stedlige område etablerede fælles fjernsynsantenneforsyning og til at være medlem af Østengård antenneforening, som skal forestå det i så henseende fornødne. Stikledning på privat grund fra tilslutningsdåsen bekostes af køberen, og arbejdet skal udføres af en autoriseret installatør efter nærmere aftale med stadsingeniørens kontor.

18. Ubebyggede arealer, der ikke benyttes som gårdsplads, parkeringsareal eller lignende, skal anlægges og vedligeholdes som have.

19. På parcellen må der <sup>uden</sup>ingensinde/forud indhentes samtykke fra byrådet etableres andet hegn end levende hegn i skel eller i mindre afstand end 2,5 m fra skel. Levende hegn skal plantes snarest muligt og senest 2 år efter parcellens overtagelse. Hegn mellem parcel- lerne skal plantes i skel, medens hegn mod vej eller sti skal plantes i en afstand af mindst 30 cm fra par- cellens skel mod vej og sti. Køberen har den fulde hegnspligt mod offentlige og andre i kommunens eje værende arealer.

m I bno

For så vidt angår parcellerne matr. nr. 3 am, 3 ax, 3 ay, 3 az, 3 aæ, 3 ba, 3 bb, 3 bc, 3 bd og 3 be.

20. Der må ingensinde etableres nogen form for adgang til den nord for parcellen værende offentlige bivej nr. 14.

For så vidt angår parcellerne matr. nr. 3 f, 3 g, 3 h, 3 i, 3 k, 3 o, 3 p, 3 r, 3 s, 3 t, 3 ae, 3 af, 3 ag, 3 ah, 3 ai, 3 ak, 3 al, 3 am, 3 an, 3 ao, 3 ap, 3 aq, 3 bf, 3 bg, 3 bh, 3 bi, 3 bk.

21. Der må ikke etableres indkørsel fra de i området væren- de stier eller grønne områder.

For så vidt angår parcellerne matr. nr. 3 l og 3 av.

22. Der pålægges parcellens nordvestlige hjørne oversigts- servitut i h. t. ministeriet for offentlige arbejders vejregler, hvorefter der inden for et areal, der begræn- ses af parcellens skel med de tilgrænsende veje, samt en forbindelseslinie mellem 2 punkter beliggende i vejenes kantstenslinier 15 m fra disses skæringspunkt, hverken midlertidigt eller varigt må anbringes genstan- de eller forefindes bevækning, der rager mere end 1 m op over en flade, der er bestemt ved de to skærende

vejmidter eller vejkanter, hvis disse ligger højere end vejmidten. Endvidere må indkørsel eller parkeringsareal ikke etableres i oversigtsarealet.

For så vidt angår parcellerne matr. nr. 3 m og 3 n.

23. Der pålægges parcellens sydvestlige hjørne oversigts-servitut i h. t. ministeriet for offentlige arbejders vejregler, hvorefter der inden for et areal, der begrænses af parcellens skel mod de tilgrænsende veje, samt en forbindelseslinie mellem 2 punkter beliggende i vejens kantstenslinier 15 m fra dusses skæringspunkt, hverken midlertidigt eller varigt må anbringes genstande eller forefindes bevoksning, der rager mere end 1 m re/op over en flade, der er bestemt ved de to skærende vejmidter eller vejkanter, hvis disse ligger højere end vejmidten. Endvidere må indkørsel eller parkeringsareal ikke etableres i oversigtsarealet.

For så vidt angår parcellen matr. nr. 3 ay.

24. Der pålægges parcellens nordvestlige hjørne oversigts-servitut i h. t. ministeriet for offentlige arbejders vejregler, hvorefter der indenfor et areal, der begrænses af parcellens skel mod nord og vest, samt en forbindelseslinie mellem 2 punkter beliggende henholdsvis i parcellens vestskel  $\frac{1}{2}$  m fra parcellens nordskel og i parcellens nordskel  $2\frac{1}{2}$  m fra parcellens vestskel, hverken midlertidigt eller varigt må anbringes genstande eller forefindes bevoksning, der rager mere end 1 m op over en flade, der er bestemt ved de to skærende vejmidter eller vejkanter, hvis disse ligger højere end vejmidten. Endvidere må indkørsel eller parkeringsareal ikke etableres i oversigtsarealet.

For så vidt angår parcellen matr. nr. 3 az.

25. Der pålægges parcellens nordlige del oversigtsservitut i h. t. ministeriet for offentlige arbejders vej-

regler, hvorefter der inden for et areal, der begrænses af parcellens skel mod nord, øst og vest, samt en forbindelseslinie mellem 2 punkter beliggende henholdsvis i parcellens vestskel 6½ m fra parcellens nordskel og i parcellens østskel 2½ m fra parcellens nordskel, hverken midlertidigt eller varigt må anbringes genstande eller forefindes bevoksning, der rager mere end 1 m op over en flade, der er bestemt ved de to skærende vejmidter eller vejkanter, hvis disse ligger højere end vejmidten. Endvidere må indkørsel eller parkeringsareal ikke etableres i oversigtsarealet.

For så vidt angår parcellen matr. nr. 3 aa.

26. Der pålægges parcellens nordlige del oversigts-servitut i h. t. ministeriet for offentlige arbejders vejregler, hvorefter der inden for et areal, der begrænses af parcellens skel mod nord, vest og øst, samt en forbindelseslinie mellem 2 punkter beliggende i vejens kantstenslinier henholdsvis 15 m mod syd og 60 m mod øst fra kantstensliniernes skæringspunkt, hverken midlertidigt eller varigt må anbringes genstande eller forefindes bevoksning, der rager mere end 1 m op over en flade, der er bestemt ved de to skærende vejmidter eller vejkanter, hvis disse ligger højere end vejmidten. Endvidere må indkørsel eller parkeringsareal ikke etableres i oversigtsarealet.

For så vidt angår parcellen matr. nr. 3 ba.

27. Der pålægges parcellens sydøstlige hjørne oversigts-servitut i h. t. ministeriet for offentlige arbejders vejregler, hvorefter der inden for et areal, der begrænses af parcellens skel mod de tilgrænsende veje, samt en forbindelseslinie mellem 2 punkter beliggende i vejenes kantstenslinier 15 m fra disses skæringspunkt.

Endvidere pålægges der parcellens nordlige del over-

8

sigtsservitut i h. t. ministeriet for offentlige arbejders vejregler, hvorefter der <sup>inden for et areal, der</sup> begrænses af parcel- lens skel mod nord, vest og øst, samt en forbindelseslinie mellem 2 punkter beliggende i vejenes kantstenslinier henholdsvis 15 m mod syd og 60 m mod vest fra kantstensliniernes skæringspunkt, hverken midlertidigt eller varigt må anbringes genstande eller forefindes bevoksning, der rager mere end 1 m op over en flade, der er bestemt ved de to skærende vejmidter, eller vejkanter hvis disse ligger højere end vejmidten. Endvidere må indkørsel eller parkeringsareal ikke etableres i oversigtsarealet.

For så vidt angår parcellen matr. nr. 3 bb.

28. Der pålægges parcellens nordlige del oversigtsservitut i h. t. ministeriet for offentlige arbejders vejregler, hvorefter der inden for et areal, der begrænses af parcellens skel mod nord, øst og vest, samt en forbindelseslinie mellem 2 punkter beliggende henholdsvis i parcellens østskel  $6\frac{1}{2}$  m fra parcellens nordskel og i parcellens vestskel  $\frac{1}{2}$  m fra parcellens nordskel, hverken midlertidigt eller varigt må anbringes genstande eller forefindes bevoksning, der rager mere end 1 m op over en flade, der er bestemt ved de to skærende vejmidter eller vejkanter, hvis disse ligger højere end vejmidten. Endvidere må indkørsel eller parkeringsareal ikke etableres i oversigtsarealet.

For så vidt angår parcellen matr. nr. 3 bc.

29. Der pålægges parcellens nordøstlige hjørne oversigtsservitut i h. t. ministeriet for offentlige arbejders vejregler, hvorefter der indenfor et areal, der begrænses af parcellens skel mod nord og øst, samt en forbindelseslinie mellem 2 punkter beliggende henholdsvis i parcellens østskel  $\frac{1}{2}$  m fra parcellens nordskel og i parcellens nordskel  $2\frac{1}{2}$  m fra parcellens østskel, hverken midlertidigt eller varigt må anbringes gen-



9

stande eller forefindes bevoksning, der rager mere end 1 m op over en flade, der er bestemt ved de to skærende vejmidter eller vejkanter, hvis disse ligger højere end vejmidten. Endvidere må indkørsel eller parkeringsareal ikke etableres i oversigtsarealet.

For så vidt angår parcellen matr. nr. 3 bi.

30. Der pålægges parcellens nordøstlige hjørne oversigts-servitut i h. t. ministeriet for offentlige arbejders vejregler, hvorefter der inden for et areal, der begrænses af parcellens skel mod de tilgrænsende veje, samt en forbindelseslinie mellem 2 punkter beliggende i vejenes kantstenslinier 15 m fra disses skæringspunkt, hverken midlertidigt eller varigt må anbringes genstande eller forefindes bevoksning, der rager mere end 1 m op over en flade, der er bestemt ved de to skærende vejmidter eller vejkanter, hvis disse ligger højere end vejmidten. Endvidere må indkørsel eller parkeringsareal ikke etableres i oversigtsarealet.

For så vidt angår parcellen matr. nr. 3 ae.

31. Køberen er bekendt med og skal uden erstatning tåle, at der langs parcellens nordskel fra parcellens østskel til ca. 6 m fra parcellens vestskel er nedlagt et antennekabel og et elkabel i en afstand af henholdsvis 1,0 m og 0,7 m fra parcellens nordskel, samt tillade, at de nødvendige eftersyn, reparationer og vedligeholdelsesarbejder foretages.

For så vidt angår parcellen matr. nr. 3 be og 3 bf.

32. Køberen er bekendt med og skal uden erstatning tåle, at der langs parcellens vestlige skel er nedlagt et antennekabel og et elkabel i en afstand af henholdsvis 2 m og 2,3 m fra parcellens vestskel, samt tillade, at de nødvendige eftersyn, reparationer og vedli-

10

geholdelsesarbejder foretages.

For så vidt angår parcellen matr. nr. 3 bk.

33. Køberen er bekendt med og skal uden erstatning tåle, at der langs parcellens vestskel er nedlagt et antennekabel og et elkabel i en afstand af henholdsvis 6,5 m og 6,8 m fra parcellens vestskel dog således, at kablerne følger parcellens nord og vestskel med parkeringsarealet i en afstand af henholdsvis 1,5 m og 1,2 m, samt tillade, at de nødvendige eftersyn, reparationer og vedligeholdelsesarbejder foretages.

Køberen er ligeledes bekendt med og skal uden erstatning tåle, at der over parcellen fra parcellens sydskel i en afstand af ca. 41 m og 42,25 m fra parcellens vestskel og til parcellens nordskel i en afstand af ca. 34 m og 35,25 m fra parcellens vestskel med parkeringsarealet er beliggende en spildevandsledning og en regnvandsledning med tilhørende brønde. Inden for en afstand af 1,5 m til hver side af ledningernes midtlinier er det uden byrådets samtykke forbudt at opføre bygninger, drivhuse og lignende eller plante større træer eller overhovedet iværksætte noget, der kan være til hinder for adgangen til ledningen eller dennes beståen eller til hinder eller skade for eftersyn, reparation og vedligeholdelsesarbejder.

For så vidt angår parcellen matr. nr. 3 s.

34. Køberen er bekendt med og skal uden erstatning tåle, at der langs parcellens sydøstlige og østlige skel er nedlagt en spildevandsledning og en regnvandsledning med tilhørende brønde i en afstand af indtil ca. 7 m fra parcellens sydøstlige skel.

Indenfor en afstand af 1,5 m til hver side af ledningernes midtlinier er det uden byrådets samtykke forbudt at opføre bygninger, drivhuse og lignende eller plante større træer eller overhovedet iværksæt-

te noget, der kan være til hinder for adgangen til ledningen eller dennes beståen eller til hinder eller skade for eftersyn, reparation og vedligeholdelsesarbejder.

For så vidt angår parcellen matr. nr. 3 af.

35. Køberen er bekendt med og skal uden erstatning tåle, at der langs parcellens sydøstlige skel er nedlagt en spildevandsledning og en regnvandsledning med tilhørende brønde i en afstand af henholdsvis ca. 10,75 m og 12 m fra skellet.

Indenfor en afstand af 1,5 m til hver side af ledningernes midtlinier er det uden byrådets samtykke forbudt at opføre bygninger, drivhuse og lignende eller plante større træer eller overhovedet iværksætte noget, der kan være til hinder for adgangen til ledningen eller dennes beståen eller til hinder eller skade for eftersyn, reparation og vedligeholdelsesarbejder.

For så vidt angår parcellen matr. nr. 3 ag.

36. Køberen er bekendt med og skal uden erstatning tåle, at der langs parcellens sydøstlige skel er nedlagt en spildevandsledning og en regnvandsledning med tilhørende brønde i en afstand af henholdsvis indtil ca. 12,75 m og 14 m fra skellet.

Indenfor en afstand af 1,5 m til hver side af ledningernes midtlinier er det uden byrådets samtykke forbudt at opføre bygninger, drivhuse og lignende eller plante større træer eller overhovedet iværksætte noget, der kan være til hinder for adgangen til ledningen eller dennes beståen eller til hinder eller skade for eftersyn, reparation og vedligeholdelsesarbejder.

For så vidt angår parcellen matr. nr. 3 ah.

37. Køberen er bekendt med og skal uden erstatning tåle,

12

at der langs parcellens skel mod syd og øst er nedlagt en spildevandsledning og en regnvandsledning med tilhørende brønde.

Ledningerne langs sydskellet ligger i en afstand af henholdsvis ca. 1,5 m og 4,5 m fra skellet, mens ledningerne langs østskellet ligger henholdsvis indtil 13,5 m og 14 m fra skellet.

Indenfor en afstand af 1,5 m til hver side af ledningernes midtlinier er det uden byrådets samtykke forbudt at opføre bygninger, drivhuse og lignende eller plante større træer eller overhovedet iværksætte noget, der kan være til hinder for adgangen til ledningen eller dennes beståen eller til hinder eller skade for eftersyn, reparation og vedligeholdelsesarbejder.

Før så vidt angår parcellen matr. nr. 3 ai.

38. Køberen er bekendt med og skal uden erstatning tåle, at der langs parcellens skel mod sydøst er nedlagt en spildevandsledning og en regnvandsledning med tilhørende brønde i en afstand af henholdsvis indtil 10,75 m og 12 m fra skellet.

Indenfor en afstand af 1,5 m til hver side af ledningernes midtlinier er det uden byrådets samtykke forbudt at opføre bygninger, drivhuse og lignende eller plante større træer eller overhovedet iværksætte noget, der kan være til hinder for adgangen til ledningen eller dennes beståen eller til hinder eller skade for eftersyn, reparation og vedligeholdelsesarbejder.

Før så vidt angår parcellen matr. nr. 3 ak.

39. Køberen er bekendt med og skal uden erstatning tåle, at der langs parcellens sydøstlige skel er nedlagt en spildevandsledning og en regnvandsledning med tilhørende brønde i en afstand af henholdsvis fra ca. 10 til 16 m og ca. 11,25 til 17,25 m.

13

Indenfor en afstand af 1,5 m til hver side af ledningernes midtlinier er det uden byrådets samtykke forbudt at opføre bygninger, drivhuse og lignende eller plante større træer eller overhovedet iværksætte noget, der kan være til hinder for adgangen til ledningen eller dennes beståen eller til hinder eller skade for eftersyn, reparation og vedligeholdelsesarbejder.

For så vidt angår parcellen matr. nr. 3 al.

40. Køberen er bekendt med og skal uden erstatning tåle, at der over parcellen er nedlagt en spildevandsledning og en regnvandsledning med tilhørende brønde.

Ledningerne er nedlagt fra parcellens sydvestlige skel i en afstand af henholdsvis 18 m og 19,25 m fra parcellens østlige skel til parcellens nordøstlige skel i en afstand af henholdsvis 14 m og 15,25 m fra parcellens sydøstlige skel.

Indenfor en afstand af 1,5 m til hver side af ledningernes midtlinier er det uden byrådets samtykke forbudt at opføre bygninger, drivhuse og lignende eller plante større træer eller overhovedet iværksætte noget, der kan være til hinder for adgangen til ledningen eller dennes beståen eller til hinder eller skade for eftersyn, reparation og vedligeholdelsesarbejder.

For så vidt angår parcellen matr. nr. 3 bh.

41. Køberen er bekendt med og skal uden erstatning tåle, at der over parcellen er nedlagt en spildevandsledning og en regnvandsledning med tilhørende brønde og stikledninger.


Ledningerne er nedlagt fra parcellens sydskel i en afstand af henholdsvis ca. 50 m og 6,25 m fra parcellens vestskel til parcellens nordskel i en afstand af henholdsvis ca. 1,5 m og 2,75 m fra parcellens vestskel.

4

Indenfor en afstand af 1,5 m til hver side af ledningernes midtlinier er det uden byrådets samtykke forbudt at opføre bygninger, drivhuse og lignende eller plante større træer eller overhovedet iværksætte noget, der kan være til hinder for adgangen til ledningen eller dennes beståen eller til hinder eller skade for eftersyn, reparation og vedligeholdelsesarbejder.

Med hensyn til de i nærværende deklaration indeholdte oversigtsservitutter, samt servitutter om antennekabler, elkabler, spildevandsledninger og regnvandsledninger med tilhørende brønde henvises til vedlagte af landinspektør Lorens Friis i maj 1972 udfærdigede tinglysningsrids.

Nærværende deklaration begæres tinglyst som servituttstiftende hæftelse på de nævnte parceller med prioritet forud for al pantegæld, men næstefter til dato tinglyste servitutter og med påtaleret for Vejle byråd.


For Vejle kommune:  den 16. juni 1972.

P. b. v.

  
Willy Sørensen

  
O. Jensen

I medfør af § 4, stk. 2, i boligministeriets bekendtgørelse nr. 206 af 15/5 1970 af bygge-loven tiltræder Vejle byråd foranstående deklaration som bygningsmyndighed for Vejle kommune.

For Vejle kommune:  den 16. juni 1972.

P. b. v.

  
Willy Sørensen

  
O. Jensen

Indført i dagbogen for Vejle herredsret  
den 19/6 1972

Lyst:  
Akt: Skab 0 nr. 4/2

*Anden forsvaret.*  
*(Anm: På nyt. kaptens gæld.)*  
*Anm. 13/7-72*

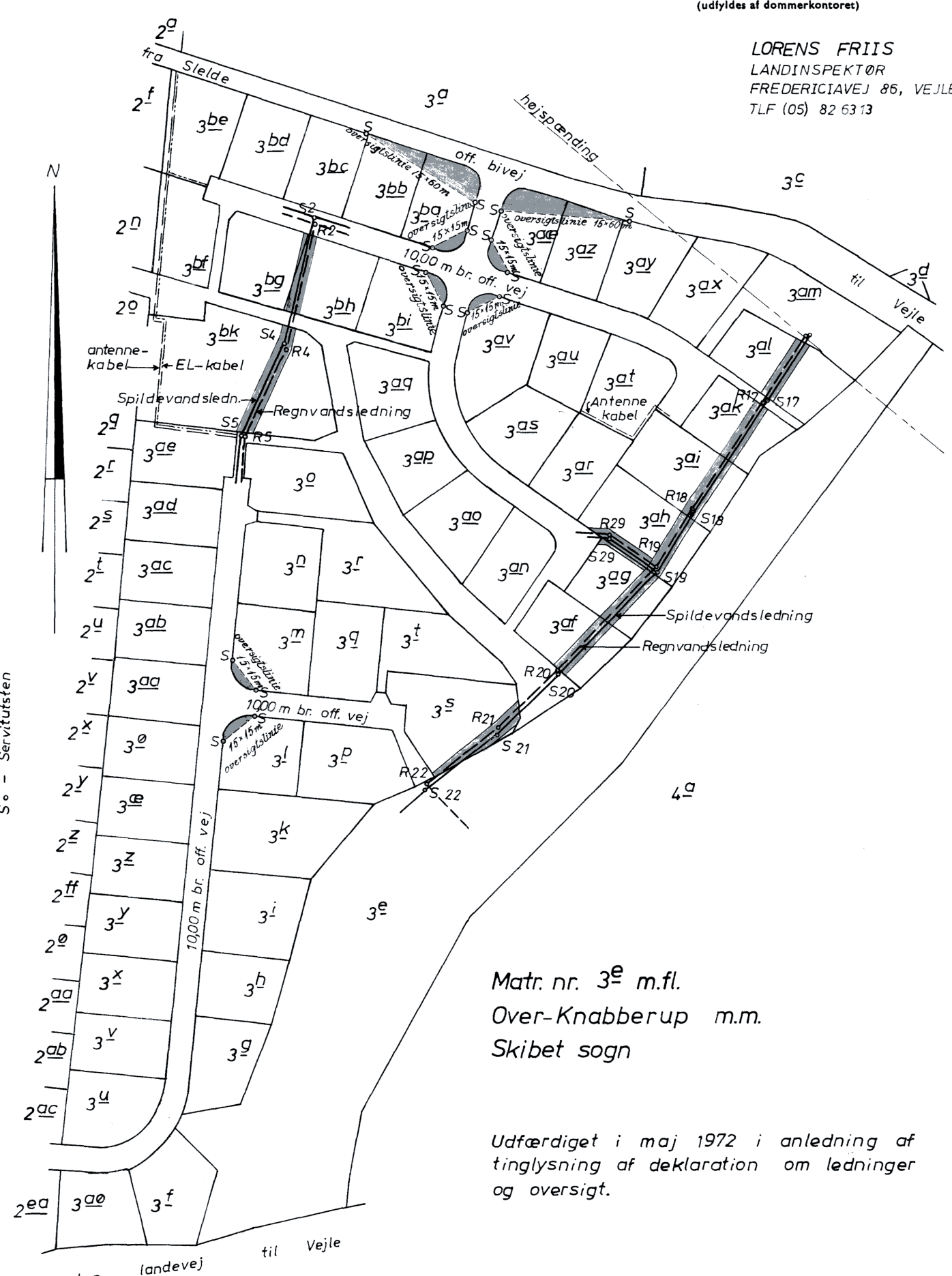
*de d/*

Genpartens rigtighed bekræftes  
Dommeren i Vejle herredsret.

*Jesper Olsen*

*Jesper Olsen*

LORENS FRIIS  
LANDINSPEKTØR  
FREDERICIAVEJ 86, VEJLE  
TLF (05) 82 63 13



Matr. nr. 3<sup>e</sup> m.fl.  
Over-Knabberup m.m.  
Skibet sogn

Udfærdiget i maj 1972 i anledning af  
tinglysning af deklaration om ledninger  
og oversigt.

*Lorens Friis*  
landinspektør

1:2000  
j.nr. 1400/1972

Jensen & Kjeldskov A/S

At denne kort-genpart er nøjagtig genpart af det originale kort vedrørende ejendommen(e)

mtr. nr. 3<sup>e</sup> m.fl. Over-Knabberup m.m. Skibet sogn  
attesteret herved. Vejle d. 15. maj 1972  
Navn: Lorens Friis  
Justitsministeriets genpartskalender. Til kort.

Bestillings-formular  
Y-1 fløj