





























Signaturforklaring



Ledninger

	Hoved- og stikledning
	Råvandsledning
	Uvis placeret ledning
	Død ledning

Komponenter

	GPS indmålt	Konstrueret	Uvis placeret
Hovedstophane			
Stikstophane			
Målerbrønd			
Brønd			
Udskylning			
Brandhane			
Reduktion			
Materialeskift			
Slutmuffe			
Indmålt punkt			

Grundkort

Brugsgrænser, vegetation	
Vejkant mv.	
Vand, sø mv.	